

STUDIO NOTARILE GHIONE

10122 TORINO - Piazza Statuto, 15

Tel. 011-541.644 (ric. aut.)

Telefax 011-535.273

N. 100259 REP./N. 30060 FASC.

=====

ATTO DI CONFERIMENTO DI RAMO AZIENDALE IN SOCIETA' PER AZIONI

===

REPUBBLICA ITALIANA

L'anno millenovecentonovantatre, addì 31 (trentuno) dicembre nel mio studio in Torino, Piazza Statuto numero 15.

Avanti a me dott. Oscar GHIONE, Notaio iscritto al Collegio Notarile dei Distretti Riuniti di Torino e Pinerolo, con residenza in Torino, e senza l'assistenza dei testimoni ai quali i comparenti tra loro d'accordo e con il mio consenso rinunziano

sono in persona comparsi i Signori:

- BARZAGHINI rag. Gianfranco, dirigente

- RONDANINA dott. Giorgio, dirigente,

entrambi domiciliati, presso la sede della infraindicata società, in Torino - Corso Vittorio Emanuele II numero 83 -

a quest'atto intervenienti non in proprio, ma nella loro qualità di procuratori speciali della società "SKF Industrie S.p.A." con sede in Torino Corso Vittorio Emanuele II n.83, capitale sociale di lire 105.000.000.000 interamente versato, iscritta al Tribunale di Torino al numero 2866/80 reg. soc., codice fiscale: 02663880017 -

tali nominati con procura speciale autenticata da me notaio in data 23 dicembre 1993 rep. 100.173 che, previa lettura datane ai comparenti, si allega al presente atto sotto la lettera "A";

- KASTLUNGER Josef Erich, dirigente, [REDACTED]
[REDACTED]

a quest'atto interveniente non in proprio, ma nella sua qualità di Presidente del Consiglio di Amministrazione e legale rappresentante della società "ENERGIE S.p.A. - AG" con sede in Bolzano, Corso Libertà n.49, capitale sociale lire 200.000.000, iscritta al Tribunale di Bolzano ai numeri 15530/15989, codice fiscale: 01373000213 -

in esecuzione di quanto deliberato dall'assemblea straordinaria di detta società in data 22 novembre 1993, come da verbale a rogito Notaio dott. Paolo Stefani di Bolzano in stessa data repertorio numero 44067, registrato a Bolzano - Atti Pubblici - il giorno 23 novembre 1993 al numero 3212.

Quali comparenti, cittadini italiani, della cui identità personale io Notaio sono certo, mi richiedono di ricevere il presente atto:

PREMESSO

--- che, come da citato verbale rogito Notaio dott. Paolo Stefani in data 22 novembre 1993, la società "ENERGIE S.p.A. - AG" con sede in Bolzano ha deliberato un aumento del proprio capitale da lire 200.000.000 (duecentomilioni) a lire

3.200.000.000 (tremiliardiduecentomilioni), e pertanto di lire 3.000.000.000 (tremiliardi), mediante emissione, al prezzo pari al valore nominale, di numero 30.000 (trentamila) azioni ordinarie del valore nominale di lire 100.000 (centomila) ciascuna, da liberare integralmente con il conferimento in natura di un ramo di azienda relativo alla produzione di energia elettrica della società "SKF Industrie S.p.A." con sede in Torino;

--- che la citata delibera di assemblea straordinaria è stata omologata con decreto del Tribunale di Bolzano in data 6 dicembre 1993, per cui le parti intendono dare esecuzione a detto conferimento di beni;

--- che su ricorso della società "ENERGIE S.p.A. - AG" il Presidente del Tribunale di Bolzano con proprio decreto in data 16 settembre 1993 che in copia autentica è allegato al predetto rogito Notaio dott. Paolo Stefani, ha nominato ai sensi dell'art. 2343 C.C., perito per la valutazione dei beni da apportare il dott. Haymo Unterhauser, dottore commercialista in Merano;

--- che detto perito ha redatto la prescritta relazione di stima, asseverandola con giuramento avanti il Cancelliere della Pretura di Bolzano in data 6 novembre 1993; quale relazione di stima con i propri allegati trovasi a sua volta allegata al citato rogito notaio Stefani di Bolzano in data 22 novembre 1993;

--- che detto ramo aziendale si compendia nella situazione patrimoniale riportata dalla relazione di stima suddetta, della quale si riportano le risultanze finali:

Attività: Lire 32.500.000.000 (trentaduemiliardicinquemila);

Passività: Lire 29.429.120.000 (ventinovemiliardiquattrocentoventinovemilionicentoventimila);

Valore netto: Lire 3.070.880.000 (tremiliardisettantamilioniottocentoottantamila)

--- che il suddetto ramo aziendale, sempre secondo la relazione di stima, ha pertanto un valore netto non inferiore a lire 3.000.000.000 (tremiliardi), pari al prezzo di emissione delle numero 30.000 (trentamila) azioni della società "ENERGIE S.p.A. - AG" con sede in Bolzano, di cui sopra;

TUTTO CIO' PREMESSO

e dedotto come parte sostanziale ed integrante del presente atto, ed in esecuzione di quanto come sopra deliberato, i comparenti, nella loro veste rappresentativa, convengono e stipulano quanto segue:

1) - La società "SKF Industrie S.p.A." sottoscrive, al prezzo pari al valore nominale, le numero 30.000 (trentamila) azioni ordinarie nominative della società "ENERGIE S.p.A. - AG" del valore nominale di lire 100.000 (centomila) cadauna di compendio dell'intero deliberato aumento di capitale della società "ENERGIE S.p.A. - AG" di cui in premessa.

X

A liberazione della suddetta sottoscrizione, la società "SKF Industrie S.p.A." conferisce ed apporta alla società "ENERGIE S.p.A. - AG" che, come sopra rappresentata, accetta e riceve, il ramo aziendale riguardante l'attività di produzione di energia idroelettrica, nonché tutti i relativi beni immobili e mobili.

Le parti danno atto che nel ramo aziendale oggetto del conferimento, sono compresi oltre agli immobili infradescritti, i beni mobili e le scorte in oggi esistenti negli stabilimenti, i debiti e le passività relative; il tutto come risulta descritto nella relazione di stima e relativi allegati ai quali si fa espresso richiamo e riferimento a tutti gli effetti, salve le variazioni intervenute di cui infra.

Le parti danno altresì atto e fanno constare che sono intervenute variazioni nella situazione di fatto del ramo aziendale qui conferito, dalla data di riferimento della relazione di stima alla data di oggi; quali variazioni, non incidenti sul valore netto del ramo aziendale medesimo, comportano che:

a) le passività bancarie rientranti nel ramo aziendale conferito sono le seguenti:

- Banca Nazionale del Lavoro, sede di Torino via XX Settembre n. 40: finanziamenti come da contratto di linea di credito in data 17 dicembre 1991 soggetto a registrazione solo in caso d'uso:

Lire 10.000.000.000 (diecimiliardi);

- Banco Ambrosiano Veneto, sede di Torino via Alfieri n.6:
finanziamenti come da contratto di linea di credito in data
20 marzo 1992 soggetto a registrazione solo in caso d'uso:

Lire 10.000.000.000 (diecimiliardi)

- Banca Commerciale Italiana, sede di Torino via S. Teresa
n.9: finanziamenti come da contratto di linea di credito in
data 18 febbraio 1992 soggetto a registrazione solo in caso
d'uso: Lire 9.429.120.000 (novemiliardiquattrocentoventinove-
milionicientoventimila);

b) nel ramo aziendale conferito sono impiegati gli undici di-
pendenti di cui all'elenco che, omessane la lettura per di-
spensa avutane dai comparenti, si allega al presente atto
sotto la lettera "B"; nei quali rapporti di lavoro subentra
la società conferitaria;

c) i debiti inerenti al trattamento di fine rapporto dei di-
pendenti suddetti sino ad oggi maturati risultano estinti
prima d'ora, per intervenuto pagamento da parte della società
conferente, non derivando pertanto dal presente atto alcun o-
nere a carico della società conferitaria per i debiti medesi-
mi.

Le parti espressamente escludono dal conferimento i cre-
diti relativi al ramo aziendale ceduto ed oggi in essere,
quali crediti non sono del resto inclusi nella relazione pe-
ritale suddetta.

X

Pertanto, in forza del presente atto, si intendono conferiti oltre agli immobili infradescritti, ai macchinari, agli impianti, alle installazioni diverse, alle concessioni ed a tutte le passività risultanti dalla citata relazione di stima con le variazioni di cui sopra, tutti i diritti, i contratti, i rapporti, le autorizzazioni, le concessioni di derivazione d'acqua, le licenze, i permessi, gli esoneri, i riconoscimenti, i rapporti di lavoro con i dipendenti di cui all'elenco come sopra allegato al presente atto sotto la lettera "B" e quant'altro sia relativo o inerente al ramo aziendale conferito, con l'espressa esclusione dei crediti di cui sopra, essendo volontà delle parti di immettere la società "ENERGIE S.p.A. - AG" nella proprietà, nel possesso e nel godimento di tutto quanto forma parte del ramo aziendale (sempre con l'eccezione relativa ai crediti di cui sopra) attualmente in possesso della società "SKF Industrie S.p.A." e ciò sia negli elementi attivi che in quelli passivi indicati, quali risultano nella relazione di stima con le variazioni di cui sopra.

2) - La presente sottoscrizione ed il presente conferimento, con liberazione delle infracitate azioni, vengono fatti sulla base della situazione alla data del 5 novembre 1993, data di riferimento della suddetta relazione di stima come sopra variata e con effetto dalle ore zero del giorno primo gennaio 1994. Conseguentemente il trasferimento della pro-

prietà, del godimento e di ogni relativo reddito od onere avranno effetto e decorso a partire dalle ore zero del giorno primo gennaio 1994; ne consegue che gli esiti positivi o negativi della gestione e i relativi rischi sono, fino a tale data, a favore o a carico della "SKF Industrie S.p.A." e, dopo tale data, a favore e a carico della società "ENERGIE S.p.A. - AG".

3) - Il ramo aziendale viene conferito nella consistenza dello stesso oggi in essere; entro due mesi dalla firma del presente atto le parti approveranno una situazione patrimoniale del complesso aziendale conferito alle ore zero del 1° gennaio 1994 e addiverranno alla liquidazione dei conguagli che si rendessero necessari per le eventuali ulteriori variazioni intervenute rispetto a quelle sopra specificate, per effetto della normale gestione aziendale, nel periodo dalle ore ventiquattro del 5 novembre 1993 alle ore ventiquattro del 31 dicembre 1993, nella consistenza dei singoli cespiti attivi e passivi costituenti il ramo d'azienda conferito.

4) - Il conferimento viene fatto ed accettato per il valore netto di lire 3.000.000.000 (tremiliardi) attribuendosi in corrispettivo alla società "SKF Industrie S.p.A." le numero 30.000 (trentamila) azioni della società "ENERGIE S.p.A. - AG" del valore nominale di lire 100.000 (centomila) ciascuna, di compendio dell'aumento di capitale sottoscritto con il presente atto.

X

Le suddette nuove azioni si intendono completamente liberate come sopra specificato, ma saranno inalienabili e dovranno restare depositate presso la società conferitaria sino a quando gli Amministratori ed i Sindaci avranno, ai sensi dell'art. 2343 C.C., controllato la valutazione della relazione peritale.

In relazione allo stipulato conferimento ed alle azioni attribuite in corrispettivo alla società "SKF Industrie S.p.A.", le parti autorizzano ogni conseguente trascrizione e voltura con esonero per il competente Conservatore dei Registri Immobiliari, i Direttori del Catasto ed ogni altro pubblico Ufficio da ogni loro responsabilità.

La società "SKF Industrie S.p.A.", come sopra rappresentata, rinuncia espressamente a qualsiasi ipoteca legale comunque nascente dal presente atto.

5) - Condizioni del conferimento

5.1. Gli immobili di compendio del ramo aziendale conferito vengono conferiti "a corpo" e non a misura così come possedute dalla "SKF Industrie S.p.A.", nello stato di fatto e di diritto in cui si trovano, quale constatato prima d'oggi dalla società "ENERGIE S.p.A. - AG" mediante ricognizione dei luoghi e dei beni ed esame della documentazione ad essi relativa, già consegnata in copia dalla "SKF Industrie S.p.A.", con tutte le servitù attive e passive, anche se discontinue o non apparenti, gli usi, le comunioni, le pertinenze, le ac-

cessioni, i rapporti di locazione, affitto e comodato esistenti e nella universalità di tutti i rapporti giuridici attivi e passivi che le compongono in unità economicamente organizzata.

5.2. Vengono, tra l'altro, conferiti in un insieme unitario:

- i terreni, gli opifici e gli edifici civili, di pertinenza delle Centrali;
- le dighe, i bacini, i canali, le condotte forzate, le turbine, gli altri impianti, macchinari ed attrezzature, le apparecchiature, gli arredi e quant'altro di pertinenza delle Centrali;
- il know-know relativo alla tecnologia in uso presso le Centrali e l'avviamento;
- i diritti, gli obblighi, gli interessi legittimi e le aspettative, nei confronti di qualunque terzo e comunque sorti, compresi quelli derivanti da istanze e domande nei confronti di qualsiasi Autorità ed Ente;
- i contratti di lavoro subordinato con i dipendenti di cui all'elenco come sopra allegato al presente atto sotto la lettera "B"; ai quali dipendenti dovranno esser fatti salvi l'anzianità maturata e tutti gli altri diritti acquisiti nei confronti della società "SKF Industrie S.p.A." e non ancora liquidati; il tutto nel pieno rispetto della normativa vigente in materia di rapporti di lavoro;
- i debiti verso Banche come sopra specificati;

- tutti gli elettrodotti, con esclusione dei tratti compresi all'interno della residua proprietà "SKF Industrie S.p.A.", nonché dell'elettrodotto che collega direttamente la cabina ENEL sita in Pinerolo località Risagliardo allo stabilimento "SKF Industrie S.p.A." di Pinerolo.

5.3. La società "ENERGIE S.p.A. - AG" libera la società "SKF Industrie S.p.A." da qualsiasi obbligazione per i debiti verso banche relativi al ramo aziendale conferito, quali specificati al punto 1), manlevando la società "SKF Industrie S.p.A." da qualsiasi eventuale pretesa venga fatta valere contro di essa ed accollandosi i debiti medesimi,

5.4. La società "SKF Industrie S.p.A." si impegna a prestare, ove richiesta, il suo consenso e la sua cooperazione per agevolare il trasferimento o comunque l'ottenimento in capo alla società "ENERGIE S.p.A. - AG" delle pubbliche concessioni di derivazione a norma del T.U. n. 1775/1933 e successive modifiche, delle licenze e delle autorizzazioni occorrenti per l'esercizio delle Centrali, fermo restando che non garantirà tale risultato rimanendo l'alea relativa a carico della società "ENERGIE S.p.A. - AG".

5.5. La società "SKF Industrie S.p.A." si impegna, per un periodo di cinque anni dalla data odierna, a non svolgere attività di produzione di energia idroelettrica - se non con il preventivo consenso della società "ENERGIE S.p.A. - AG" - nella valle del torrente Chisone; conseguentemente non ri-

chiederà per lo stesso periodo, e per gli stessi luoghi e scopi, concessioni di derivazione d'acqua.

5.6. Ai fini della trascrizione nei Registri Immobiliari e della voltura catastale, le Parti danno atto che formano parte integrante del ramo aziendale conferito i seguenti diritti alla conferente spettanti sugli immobili qui di seguito individuati e descritti:

- PIENA ED ESCLUSIVA PROPRIETA' SUI TERRENI COSI' CENSITI A CATASTO TERRENI:

Comune di PINASCA (Torino)

Partita 8922 - Foglio 43:

- n. 142 di are 10,70 - prato irriguo, cl. 3, R.D. 6.420 - R.A. 6.420;

- n. 170 di are 2,84 - prato irriguo, cl. 3, R.D. 1.704 - R.A. 1.704;

- n. 179 di are 7,59 - prato irriguo, cl. 3, R.D. 4.554 - R.A. 4.554;

- Partita 1 - Foglio 43: n. 183 di ettari 1.20.80 - ente urbano.

Comune di VILLAR PEROSA (Torino)

- Partita 4820 - Foglio 9: n. 279 di are 19,64 - prato irriguo, cl. 1, R.D. 21.604 - R.A. 19.640;

- Partita 4820 - Foglio 10: n. 41 di are 1,86 - prato irriguo, cl. 2, R.D. 1.767 - R.A. 1.674;

Partita 4820 - Foglio 10:

- n. 630 di are 1,80 - prato irriguo, cl. 2, R.D. 1.710 -
R.A. 1.620;

- n. 691 di centiare 40 - prato irriguo, cl.1, R.D. 440 -
R.A. 400;

- n. 1044 di are 10,50 - prato irriguo, cl. 2, R.D. 9.975 -
R.A. 9.450;

- n. 1216 di are 1,55 - prato irriguo, cl. 2, R.D. 1.472 -
R.A. 1.395;

Partita 4820 - Foglio 13:

- n. 3 di are 4,95 - bosco ceduo, cl. 1, R.D. 1.237 - R.A.
297;

- n. 4 di are 18,22 - bosco ceduo, cl. 1, R.D. 4.555 - R.A.
1.093;

- n. 19 di are 16,68 - bosco ceduo, cl. 1, R.D. 4.170 - R.A.
1.000;

- Partita 3991 - Foglio 13: n. 40 di are 14,91 - bosco ceduo,
cl. 1, R.D. 3.727 - R.A. 894;

- Partita 4820 - Foglio 13: n. 42 di are 1,82 - bosco ceduo,
cl. 1, R.D. 455 - R.A. 109;

- Partita 1 - Foglio 13: n. 123 di are 8,28 - ente urbano;

Partita 4820 - Foglio 13:

- n. 127 di are 18,26 - prato irriguo, cl. 1, R.D. 20.086 -
R.A. 18.260;

- n. 154 di are 6,83 - fabbricato urbano d'accertare;

- n. 212 di are 8,55 - reliquato acque;

Comune di INVERSO PINASCA (Torino)

Partita 2736 - Foglio 17:

- n. 2 di are 6,70 - castagneto da frutto, cl. 2, R.D. 2.345, R.A. 536;
- n. 55 di are 1,09 - bosco ceduo, cl. 3, R.D. 119 - R.A. 32;
- n. 56 di centiare 66 - bosco ceduo, cl. 5, R.D. 13 - R.A. 13;
- n. 57 di are 2,23 - seminativo arborato, cl. 1, R.D. 1.784, R.A. 1.338;
- n. 60 di centiare 21 - seminativo arborato, cl. 1, R.D. 168, R.A. 126;
- n. 61 di are 3,00 - seminativo, cl. 1, R.D. 2.100 - R.A. 1.650;
- n. 64 di centiare 54 - seminativo, cl. 1, R.D. 378 - R.A. 297;
- n. 66 di centiare 17 - seminativo, cl. 1, R.D. 119 - R.A. 93;
- n. 68 di centiare 12 - castagneto da frutto, cl. 2, R.D. 42, R.A. 9;
- n. 106 di centiare 10 - seminativo arborato, cl. 1, R.D. 80, R.A. 60;
- n. 108 di centiare 37 - frutteto, cl. U, R.D. 1.073 - R.A. 592;
- n. 115 di are 1,20 - castagneto da frutto, cl. 1, R.D. 540, R.A. 120;

- n. 116 di are 8,38 - seminativo arborato, cl. 1, R.D. 6.704
- R.A. 5.028;
- n. 118 di are 1,30 - castagneto da frutto, cl. 2, R.D. 455, R.A. 104;
- n. 165 di are 1,28 - prato irriguo, cl. 4, R.D. 448 - R.A. 576;
- n. 178 di are 5,42 - castagneto da frutto, cl. 1, R.D. 2.439 - R.A. 542;
- n. 235 di centiare 55 - seminativo, cl. 2, R.D. 247 - R.A. 275;
- n. 243 di are 4,30 - seminativo arborato, cl. 2, R.D. 2.365, R.A. 2.365;
- n. 244 di are 4,59 - seminativo arborato, cl. 2, R.D. 2.524, R.A. 2.524;
- n. 252 di are 2,32 - prato arborato, cl. 3, R.D. 928 - R.A. 812;
- n. 256 di are 1,70 - prato, cl. 2, R.D. 765 - R.A. 680;
- n. 261 di are 5,32 - seminativo arborato, cl. 1, R.D. 4.256, R.A. 3.192;
- n. 272 di are 12,53 - fabbricato rurale;
- n. 273 di are 4,40 - castagneto da frutto, cl. 2, R.D. 1.540, R.A. 352;
- n. 274 di are 7,72 - bosco misto, cl. 2, R.D. 1.080, R.A. 1.003;
- n. 276 di centiare 63 - frutteto, cl. U, R.D. 1.827 - R.A.

- 1.008;
- n. 278 di are 2,70 - seminativo arborato, cl. 1, R.D. 2.160, R.A. 1.620;
 - n. 279 di centiare 2 - seminativo, cl. 1, R.D. 14 - R.A. 11;
 - n. 284 di centiare 31 - pascolo arborato, cl. 1, R.D. 62 - R.A. 21;
 - n. 289 di are 21,36 - fabbricato rurale;
 - n. 290 di are 3,21 - seminativo arborato, cl. 1, R.D. 2.568, R.A. 1.926;
 - n. 291 di centiare 30 - castagneto da frutto, cl. 2, R.D. 105 - R.A. 24;
 - n. 292 di centiare 82 - pascolo, cl. 2, R.D. 57 - R.A. 41;
 - n. 293 di centiare 70 - frutteto, cl. U, R.D. 2.030 - R.A. 1.120;
 - n. 294 di centiare 10 - frutteto, cl. U, R.D. 290 - R.A. 160;
 - n. 296 di are 1,20 - prato irriguo, cl. 4, R.D. 420 - R.A. 540;
 - n. 297 di are 4,19 - prato irriguo, cl. 4, R.D. 1.466 - R.A. 1.885;
 - n. 299 di are 1,00 - castagneto da frutto, cl. 2, R.D. 350, R.A. 80;
 - n. 300 di are 2,70 - castagneto da frutto, cl. 2, R.D. 945, R.A. 216;

- n. 302 di are 1,58 - castagneto da frutto, cl. 1, R.D. 711, R.A. 158;
- n. 303 di are 1,70 - frutteto, cl. U, R.D. 4.930 - R.A. 2.720;
- n. 304 di centiare 70 - frutteto, cl. U, R.D. 2.030 - R.A. 1.120;
- n. 305 di are 1,32 - castagneto da frutto, cl. 1, R.D. 594, R.A. 132;
- n. 306 di centiare 90 - castagneto da frutto, cl. 1, R.D. 405, R.A. 90;
- n. 310 di are 1,62 - seminativo, cl. 2, R.D. 729 - R.A. 810;
- n. 311 di are 2,10 - prato arborato, cl. 2, R.D. 1.050 - R.A. 840;
- n. 312 di are 7,97 - prato arborato, cl. 2, R.D. 3.985 - R.A. 3.188;
- n. 313 di are 1,72 - castagneto da frutto, cl. 1, R.D. 774, R.A. 172;
- n. 314 di are 1,35 - castagneto da frutto, cl. 1, R.D. 607, R.A. 135;
- n. 315 di centiare 60 - castagneto da frutto, cl. 1, R.D. 270 - R.A. 60;
- n. 316 di are 1,40 - bosco ceduo, cl. 3, R.D. 154 - R.A. 42;
- n. 317 di centiare 78 - bosco ceduo, cl. 3, R.D. 85 - R.A.

23;

- n. 319 di centiare 20 - prato, cl. 2, R.D. 90 - R.A. 80;

- n. 320 di centiare 37 - frutteto, cl. U, R.D. 1.073 - R.A.

592;

- n. 399 di centiare 8 - frutteto, cl. U, R.D. 232 - R.A.

128;

- n. 401 di are 2,90 - fabbricato rurale;

- n. 414 di centiare 19 - frutteto, cl. U, R.D. 551 - R.A.

304;

- n. 415 di are 2,82 - seminativo arborato, cl. 1, R.D.

2.256, R.A. 1.692;

- n. 416 di are 2,08 - seminativo arborato, cl. 1, R.D.

1.664, R.A. 1.248;

- n. 417 di are 1,11 - seminativo, cl. 1, R.D. 777 - R.A.

610;

- n. 418 di centiare 37 - seminativo, cl. 1, R.D. 259 - R.A.

203;

- n. 419 di centiare 7 - seminativo, cl. 1, R.D. 49 - R.A.

38;

Partita 2736 - Foglio 18:

- n. 82 di are 21,52 - fabbricato urbano d'accertare;

- n. 83 di are 5,03 - seminativo, cl. 1, R.D. 3.521 - R.A.

2.766;

- n. 84 di centiare 75 - pascolo, cl. 1, R.D. 75 - R.A. 45;

- n. 92 di are 31,11 - seminativo arborato, cl. 1, R.D.

24.888 - R.A. 18.666;

- n. 95 di are 1,08 - pascolo cespugliato, cl. U, R.D. 54 -
R.A. 10;

- n. 96 di are 1,85 - pascolo cespugliato, cl. U, R.D. 92 -
R.A. 18;

- n. 115 di are 20,20 - prato irriguo arborato, cl. 1, R.D.
17.170 - R.A. 20.200;

- n. 145 di are 1,00 - bosco ceduo, cl. 1, R.D. 300 - R.A.
130;

- n. 146 di are 6,90 - fabbricato rurale;

- n. 147 di are 5,30 - bosco ceduo, cl. 1, R.D. 1.590 - R.A.
689;

- n. 148 di are 3,68 - fabbricato rurale;

- n. 149 di are 1,37 - bosco ceduo, cl. 1, R.D. 411 - R.A.
178;

- n. 154 di centiare 10 - prato, cl. 2, R.D. 45 - R.A. 40;

- n. 155 di centiare 30 - prato, cl. 2, R.D. 135 - R.A. 120;

- n. 156 di centiare 37 - seminativo, cl. 1, R.D. 259 - R.A.
203;

- n. 158 di are 4,44 - seminativo, cl. 1, R.D. 3.108 - R.A.
2.442;

- n. 159 di are 2,43 - prato irriguo, cl. 1, R.D. 1.944 -
R.A. 2.430;

- n. 160 di centiare 98 - prato irriguo, cl. 1, R.D. 784 -
R.A. 980;

- n. 167 di centiare 62 - pascolo cespugliato, cl. U, R.D. 31, R.A. 6;
- n. 168 di are 1,90 - prato irriguo, cl. 1, R.D. 1.520 - R.A. 1.009;
- n. 169 di are 1,76 - prato irriguo, cl. 2, R.D. 1.144 - R.A. 1.496;
- n. 170 di are 6,55 - fabbricato urbano d'accertare;
- n. 171 di are 4,55 - prato irriguo, cl. 2, R.D. 2.957 - R.A. 3.867;
- n. 172 di are 2,05 - prato irriguo, cl. 2, R.D. 1.332 - R.A. 1.742;
- n. 174 di centiare 53 - pascolo cespugliato, cl. U, R.D. 26 - R.A. 5;
- n. 177 di are 1,06 - pascolo, cl. 2, R.D. 74 - R.A. 53;
- n. 178 di centiare 60 - prato irriguo, cl. 2, R.D. 390 - R.A. 510;
- n. 295 di are 2,00 - pascolo cespugliato, cl. U, R.D. 100 - R.A. 20;
- n. 296 di centiare 29 - pascolo cespugliato, cl. U, R.D. 14 - R.A. 2;
- n. 375 di are 1,20 - prato irriguo, cl. 2, R.D. 780 - R.A. 1.020;
- n. 377 di are 8,48 - prato irriguo, cl. 2, R.D. 5.512 - R.A. 7.208.

Partita 2736 - Foglio 19:

- n. 11 di are 2,40 - vigneto, cl. 2, R.D. 1.200 - R.A. 1.080.
- n. 40 di are 5,00 - prato arborato, cl. 2, R.D. 2.500 - R.A. 2.000;
- n. 41 di are 21,66 - seminativo arborato, cl. 2, R.D. 11.913 - R.A. 11.913;
- n. 179 di are 1,11 - bosco ceduo, cl. 1, R.D. 333 - R.A. 144;
- n. 180 di are 19,05 - fabbricato rurale;
- n. 181 di are 7,01 - bosco ceduo, cl. 1, R.D. 2.103 - R.A. 911;
- n. 183 di are 2,80 - bosco ceduo, cl. 1, R.D. 840 - R.A. 364;
- n. 184 di centiare 98 - seminativo arborato, cl. 2, R.D. 539 - R.A. 539;
- n. 185 di are 2,28 - seminativo arborato, cl. 2, R.D. 1.254 - R.A. 1.254;
- n. 186 di centiare 8 - vigneto, cl. 2, R.D. 40 - R.A. 36;
- n. 188 di are 5,63 - seminativo arborato, cl. 2, R.D. 3.096 - R.A. 3.096;
- n. 194 di are 1,24 - castagneto da frutto, cl. 1, R.D. 558, R.A. 124;
- n. 200 di centiare 40 - prato arborato, cl. 2, R.D. 200 - R.A. 160;
- n. 201 di are 2,90 - prato arborato, cl. 2, R.D. 1.450 -

R.A. 1.160;

- n. 202 di are 1,60 - prato arborato, cl. 2, R.D. 800 - R.A. 640;

- n. 203 di centiare 52 - prato arborato, cl. 2, R.D. 260 - R.A. 208;

- n. 204 di centiare 60 - prato arborato, cl. 2, R.D. 300 - R.A. 240;

- n. 205 di are 3,30 - bosco ceduo, cl. 1, R.D. 990 - R.A. 429.

Partita 2736 - Foglio 21:

- n. 425 di are 4,77 - prato, cl. 1, R.D. 2.385 - R.A. 2.146.

Partita 2736 - Foglio 10:

- n. 43 di centiare 29 - bosco misto, cl. 1, R.D. 72 - R.A. 46;

- n. 44 di centiare 31 - bosco misto, cl. 1, R.D. 77 - R.A. 49;

- n. 65 di are 21,78 - bosco ceduo, cl. 1, R.D. 6.534 - R.A. 2.831;

- n. 72 di centiare 20 - seminativo arborato, cl. 2, R.D. 110, R.A. 110;

- n. 96 di centiare 25 - castagneto da frutto, cl. 1, R.D. 112 - R.A. 25;

- n. 109 di centiare 6 - bosco ceduo, cl. 1, R.D. 18 - R.A. 7;

- n. 110 di are 1,60 - castagneto da frutto, cl. 2, R.D. 560,

R.A. 128;

- n. 139 di are 2,50 - castagneto da frutto, cl. 2, R.D. 875,

R.A. 200;

- n. 140 di are 4,20 - seminativo arborato, cl. 3, R.D. 1.050

- R.A. 1.260;

- n. 141 di are 3,24 - seminativo arborato, cl. 3, R.D. 810 -

R.A. 972;

- n. 142 di centiare 8 - incolto ster.;

- n. 175 di are 3,32 - seminativo arborato, cl. 2, R.D. 1.826

- R.A. 1.826;

- n. 176 di are 5,06 - castagneto da frutto, cl. 1, R.D.

2.277 - R.A. 506;

- n. 208 di are 2,35 - seminativo arborato, cl. 2, R.D.

1.292, R.A. 1.292;

- n. 224 di are 2,50 - bosco misto, cl. 2, R.D. 350 - R.A.

325;

- n. 265 di are 1,64 - castagneto da frutto, cl. 2, R.D. 574,

R.A. 131;

- n. 266 di are 13,39 - bosco misto, cl. 1, R.D. 3.347 - R.A.

2.142;

- n. 267 di are 11,55 - fabbricato rurale;

- n. 268 di are 16,87 - bosco misto, cl. 1, R.D. 4.217 - R.A.

2.699;

- n. 270 di are 2,40 - pascolo, cl. 2, R.D. 168 - R.A. 120;

- n. 271 di are 4,18 - bosco ceduo, cl. 3, R.D. 459 - R.A.

125;

- n. 273 di are 9,35 - fabbricato rurale;

- n. 274 di are 4,60 - bosco ceduo, cl. 3, R.D. 506 - R.A.

138;

- n. 277 di are 4,84 - bosco ceduo, cl. 1, R.D. 1.452 - R.A.

629;

- n. 279 di are 3,14 - seminativo arborato, cl. 3, R.D. 785 -
R.A. 942;

- n. 280 di are 1,40 - seminativo arborato, cl. 3, R.D. 350 -
R.A. 420;

- n. 281 di centiare settantasette - fabbricato rurale;

- n. 283 di are 1,00 - castagneto da frutto, cl. 1, R.D. 450,
R.A. 100;

- n. 284 di are 1,01 - bosco ceduo, cl. 1, R.D. 303 - R.A.
131;

- n. 285 di centiare 9 - castagneto da frutto, cl. 2, R.D.
31, R.A. 7;

- n. 286 di are 4,70 - castagneto da frutto, cl. 2, R.D.
1.645 - R.A. 376;

- n. 287 di are 3,56 - fabbricato rurale;

- n. 288 di are 2,90 - bosco ceduo, cl. 1, R.D. 870 - R.A.
377;

- n. 290 di are 5,01 - castagneto da frutto, cl. 2, R.D.
1.753 - R.A. 400;

- n. 291 di centiare 55 - seminativo, cl. 3, R.D. 137 - R.A.

137;

- n. 292 di are 2,42 - seminativo arborato, cl. 3, R.D. 605 -
R.A. 726;

- n. 293 di are 9,47 - fabbricato rurale;

- n. 294 di are 7,80 - castagneto da frutto, cl. 2, R.D.
2.730 - R.A. 624;

- n. 296 di are 2,10 - castagneto da frutto, cl. 1, R.D. 945,
R.A. 210;

- n. 297 di are 2,25 - castagneto da frutto, cl. 1, R.D.
1.012 - R.A. 225;

- n. 300 di are 1,72 - seminativo, cl. 2, R.D. 774 - R.A.
860;

- n. 301 di are 1,40 - pascolo, cl. 2, R.D. 98 - R.A. 70;

- n. 302 di are 1,74 - pascolo, cl. 2, R.D. 121 - R.A. 87;

- n. 304 di are 1,70 - prato arborato, cl. 1, R.D. 935 - R.A.
850;

- n. 305 di are 2,50 - prato arborato, cl. 1, R.D. 1.375 -
R.A. 1.250;

- n. 308 di are 2,50 - castagneto da frutto, cl. 2, R.D. 875,
R.A. 200;

- n. 309 di are 1,50 - seminativo arborato, cl. 2, R.D. 825 -
R.A. 825;

- n. 310 di are 1,47 - bosco misto, cl. 1, R.D. 367 - R.A.
235;

- n. 312 di are 1,35 - bosco misto, cl. 2, R.D. 189 - R.A.

175.

Partita 2736 - Foglio 16:

- n. 345 di centiare 37 - pascolo, cl. 2, R.D. 25 - R.A. 18;
- n. 346 di are 2,20 - fabbricato rurale;
- n. 347 di are 2,70 - pascolo arborato, cl. 1, R.D. 540 - R.A. 189;
- n. 348 di are 6,45 - pascolo arborato, cl. 1, R.D. 1.290 - R.A. 451.

Partita 2736 - Foglio 4:

- n. 276 di are 1,40 - bosco ceduo, cl. 1, R.D. 420 - R.A. 182;
- n. 277 di are 8,60 - fabbricato rurale;
- n. 278 di are 5,10 - bosco ceduo, cl. 1, R.D. 1.530 - R.A. 663;
- n. 279 di are 1,20 - castagneto da frutto, cl. 1, R.D. 540, R.A. 120;
- n. 280 di are 3,64 - castagneto da frutto, cl. 1, R.D. 1.638 - R.A. 364;
- n. 281 di are 22,27 - bosco ceduo, cl. 1, R.D. 6.681 - R.A. 2.895;
- n. 282 di are 6,64 - bosco ceduo, cl. 1, R.D. 1.992 - R.A. 863;
- n. 285 di are 1,40 - pascolo arborato, cl. 2, R.D. 224 - R.A. 56;
- n. 286 di are 1,00 - bosco ceduo, cl. 2, R.D. 250 - R.A.

80;

- n. 287 di are 19,18 - fabbricato rurale;

- n. 288 di are 4,75 - bosco ceduo, cl. 2, R.D. 1.187 - R.A.

380;

- n. 289 di are 1,20 - bosco ceduo, cl. 2, R.D. 300 - R.A.

96;

- n. 291 di are 4,60 - castagneto da frutto, cl. 1, R.D.

2.070 - R.A. 460;

- n. 292 di are 2,74 - castagneto da frutto, cl. 1, R.D.

1.233 - R.A. 274;

- n. 294 di are 6,39 - bosco ceduo, cl. 1, R.D. 1.917 - R.A.

830;

- n. 295 di are 5,00 - bosco ceduo, cl. 1, R.D. 1.500 - R.A.

650;

- n. 298 di are 3,02 - bosco ceduo, cl. 2, R.D. 755 - R.A.

241;

- n. 299 di are 1,80 - bosco ceduo, cl. 2, R.D. 450 - R.A.

144;

- n. 301 di are 17,18 - bosco ceduo, cl. 1, R.D. 5.154 - R.A.

2.233;

- n. 302 di are 14,60 - bosco ceduo, cl. 1, R.D. 4.380 - R.A.

1.898;

- n. 304 di are 6,40 - bosco ceduo, cl. 1, R.D. 1.920 - R.A.

832;

- n. 305 di are 1,70 - fabbricato rurale;

- n. 306 di are 6,94 - bosco ceduo, cl. 1, R.D. 2.082 - R.A.
902.

Partita 2736 - Foglio 9:

- n. 155 di centiare 72 - fabbricato rurale;
- n. 282 di are 6,00 - bosco ceduo, cl. 1, R.D. 1.800 - R.A.
780.

Partita 2736 - Foglio 1:

- n. 5 di are 1,60 - prato irriguo, cl. 2, R.D. 1.040 - R.A.
1.360;
- n. 33 di are 1,00 - prato irriguo, cl. 3, R.D. 400 - R.A.
600;
- n. 48 di are 7,25 - bosco ceduo, cl. 5, R.D. 145 - R.A.
145;
- n. 50 di ettari 3.08.76 - fabbricato rurale;
- n. 58 di are 8,30 - prato irriguo, cl. 2, R.D. 5.395 - R.D.
7.055;
- n. 67 di centiare 50 - prato irriguo, cl. 1, R.D. 400 -
R.A. 500;
- n. 73 di are 7,90 - prato irriguo, cl. 2, R.D. 5.135 - R.A.
6.715;
- n. 74 di are 2,70 - seminativo, cl. 2, R.D. 1.215 - R.A.
1.350;
- n. 82 di are 1,14 - fabbricato urbano d'accertare;
- n. 121 di are 3,70 - fabbricato rurale;
- n. 122 di are 2,30 - prato irriguo, cl. 2, R.D. 1.495 -

R.A. 1.955;

- n. 123 di are 12,42 - prato irriguo, cl. 2, R.D. 8.073 -

R.A. 10.557;

- n. 138 di are 2,35 - prato irriguo, cl. 3, R.D. 940 - R.A.
1.410;

- n. 139 di are 1,22 - bosco ceduo, cl. 5, R.D. 24 - R.A. 24;

- n. 143 di are 3,91 - bosco ceduo, cl. 3, R.D. 430 - R.A.
117;

- n. 144 di are 29,66 - bosco ceduo, cl. 2, R.D. 7.415 - R.A.
2.372;

- n. 145 di are 5,88 - bosco ceduo, cl. 2, R.D. 1.470 - R.A.
470;

- n. 147 di are 9,45 - bosco ceduo, cl. 2, R.D. 2.362 - R.A.
756;

- n. 167 di centiare 36, prato irriguo, cl. 2, R.D. 234 -
R.A. 306;

- n. 168 di are 43,53 - prato irriguo, cl. 1, R.D. 34.824 -
R.A. 43.530;

Partita 2736 - Foglio 2:

- n. 13 di are 10,00 - bosco ceduo, cl. 2, R.D. 2.500 - R.A.
800;

- n. 14 di are 1,40 - prato, cl. 1, R.D. 700 - R.A. 630;

- n. 15 di are 1,80 - pascolo, cl. 1, R.D. 180 - R.A. 108;

- n. 17 di are 1,30 - pascolo, cl. 2, R.D. 91 - R.A. 65;

- n. 24 di centiare 50 - bosco ceduo, cl. 2, R.D. 125 - R.A.

40;

- n. 88 di centiare 50 - seminativo, cl. 3, R.D. 125 - R.A. 125;

- n. 90 di are 2,04 - pascolo arborato, cl. 2, R.D. 326 - R.A. 82;

- n. 217 di are 1,82 - prato, cl. 1, R.D. 910 - R.A. 819;

- n. 223 di are 5,88 - bosco ceduo, cl. 3, R.D. 646 - R.A. 176;

- n. 226 di are 10,48 - fabbricato rurale;

- n. 227 di are 5,30 - prato, cl. 1, R.D. 2.650 - R.A. 2.385;

- n. 228 di centiare 50 - pascolo, cl. 1, R.D. 50 - R.A. 30;

- n. 229 di are 2,47 - pascolo, cl. 2, R.D. 172 - R.A. 123;

- n. 230 di are 1,90 - prato, cl. 1, R.D. 950 - R.A. 855;

- n. 231 di are 1,29 - prato, cl. 1, R.D. 645 - R.A. 580;

- n. 232 di are 1,10 - bosco ceduo, cl. 2, R.D. 275 - R.A. 88;

- n. 233 di are 1,50 - prato arborato, cl. 1, R.D. 825 - R.A. 750;

- n. 234 di are 2,50 - prato arborato, cl. 1, R.D. 1.375 - R.A. 1.250;

- n. 238 di are 1,70 - prato, cl. 1, R.D. 850 - R.A. 765;

- n. 239 di centiare 60 - pascolo arborato, cl. 2, R.D. 96 - R.A. 24;

- n. 241 di are 2,55 - bosco ceduo, cl. 2, R.D. 637 - R.A. 204;

- n. 242 di centiare 30 - seminativo, cl. 3, R.D. 75 - R.A.

75;

- n. 244 di are 1,80 - bosco ceduo, cl. 3, R.D. 198 - R.A.

54;

- n. 288 di are 1,25 - seminativo, cl. 3, R.D. 312 - R.A.

312;

- n. 289 di are 1,01 - pascolo, cl. 2, R.D. 71 - R.A. 50.

Partita 2736 - Foglio 3:

- n. 261 di are 1,70 - pascolo arborato, cl. 1, R.D. 340 -

R.A. 119;

- n. 262 di are 6,20 - fabbricato rurale;

- n. 263 di are 2,05 - pascolo arborato, cl. 1, R.D. 410 -

R.A. 143;

- n. 265 di centiare 90 - bosco misto, cl. 2, R.D. 126 - R.A.

117;

- n. 266 di centiare 50 - bosco misto, cl. 2, R.D. 70 - R.A.

65;

- n. 268 di are 6.60 - bosco misto, cl. 1, R.D. 1.650 - R.A.

1.056;

- n. 269 di are 4,56 - bosco misto, cl. 1, R.D. 1.140 - R.A.

729.

Partita 2736 - Foglio 5:

- n. 76 di are 14,54 - castagneto da frutto, cl. 2, R.D.

5.089 - R.A. 1.163;

- n. 83 di are 4,70 - bosco ceduo, cl. 1, R.D. 1.410 - R.A.

611;

- n. 84 di centiare 10 - castagneto da frutto, cl. 2, R.D. 35, R.A. 8;

- n. 239 di are 9,80 - fabbricato rurale;

- n. 240 di are 5,50 - castagneto da frutto, cl. 2, R.D. 1.925 - R.A. 440;

- n. 242 di are 2,60 - bosco ceduo, cl. 1, R.D. 780 - R.A. 338;

- n. 244 di are 1,70 - castagneto da frutto, cl. 2, R.D. 595, R.A. 136;

- n. 246 di are 12,93 - pascolo arborato, cl. 2, R.D. 2.068 - R.A. 517;

- n. 247 di are 6,90 - fabbricato rurale;

- n. 248 di are 3,40 - pascolo arborato, cl. 2, R.D. 544 - R.A. 136;

- n. 250 di are 3,45 - pascolo arborato, cl. 2, R.D. 552 - R.A. 138;

- n. 251 di are 3,00 - pascolo arborato, cl. 2, R.D. 480 - R.A. 120.

Comune di POMARETTO (Torino):

Partita 1262 - Foglio 18:

- n. 11 di are 61,02 - fabbricato urbano d'accertare;

- n. 15 di are 12,56 - prato, cl. 2, R.D. 5.652 - R.A. 4.396.

Partita 3667 - Foglio 18: n. 19 di are 4,53 - bosco ceduo, cl. 1, R.D. 906 - R.A. 453.

Comune di ROURE (Torino):

Partita 8992 - Foglio 13:

- n. 322 di are 3,41 - seminativo, cl. 2, R.D. 1.364 - R.A. 1.534;
- n. 348 di are 8,90 - prato irriguo, cl. 2, R.D. 4.895 - R.A. 5.340;
- n. 360 di are 15,00 - prato irriguo, cl. 2, R.D. 8.250 - R.A. 9.000;
- n. 379 di are 37,20 - pascolo cespugliato, cl. 1, R.D. 1.860 - R.A. 744;
- n. 387 di ettari 3.42.50 - fabbricato urbano d'accertare;
- n. 389 di are 18,60 - pascolo cespugliato, cl. 1, R.D. 930, R.A. 372;
- n. 420 di ettari 1.39.00 - prato irriguo, cl. 2, R.D. 76.450 - R.A. 83.400;
- n. 427 di are 1,00 - pascolo cespugliato, cl. 1, R.D. 50 - R.A. 20;
- n. 480 di are 6,30 - fabbricato urbano d'accertare;
- n. 483 di are 5,17 - prato irriguo, cl. 3, R.D. 1.809 - R.A. 2.068;
- n. 484 di centiare 10 - prato irriguo, cl. 2, R.D. 55 - R.A. 60;
- n. 485 di are 2,16 - prato irriguo, cl. 2, R.D. 1.188 - R.A. 1.296;
- n. 486 di are 14,00 - incolto ster.;

- n. 488 di are 25,40 - bosco alto, cl. 2, R.D. 1.778 - R.A. 762.

Partita 8992 - Foglio 14:

- n. 112 di are 2,28 - prato irriguo, cl. 4, R.D. 684 - R.A. 684;

- n. 294 di centiare 80 - prato irriguo, cl. 4, R.D. 240 - R.A. 240;

- n. 296 di centiare 15 - prato irriguo, cl. 2, R.D. 82 - R.A. 90;

- n. 300 di are 15,66 - prato irriguo, cl. 2, R.D. 8.613 - R.A. 9.396.

Comune di FENESTRELLE (Torino):

Partita 2724 - Foglio 30: n. 12 di are 1,29 - prato irriguo, cl. 3, R.D. 387 - R.A. 516.

Partita 2724 - Foglio 30:

- n. 15 di are 40,15 - fabbricato urbano d'accertare;

- n. 28 di are 13,15 - prato irriguo, cl. 2, R.D. 6.575 - R.A. 7.890;

- n. 29 di are 6,35 - fabbricato urbano d'accertare;

- n. 30 di are 5,60 - prato irriguo, cl. 2, R.D. 2.008 - R.A. 3.360;

- n. 33 di are 15,46 - prato irriguo, cl. 2, R.D. 7.730 - R.A. 9.276;

- n. 36 di are 14,30 - prato irriguo, cl. 3, R.D. 4.290 - R.A. 5.720;

- n. 58 di are 23,00 - fabbricato urbano;
- n. 59 di are 39,00 - prato irriguo, cl. 2, R.D. 19.500 - R.A. 23.400;
- n. 87 di centiare 38 - incolto produttivo, cl. 2, R.D. 7 - R.A. 3;
- n. 88 di centiare 58 - incolto produttivo, cl. 2, R.D. 11 - R.A. 5.

Partita 2724 - Foglio 30:

- n. 97 di are 11,47 - prato irriguo, cl. 2, R.D. 5.735 - R.A. 6.882;
- n. 98 di are 11,13 - fabbricato urbano d'accertare;
- n. 100 di are 3,00 - prato irriguo, cl. 2, R.D. 1.500 - R.A. 1.800.

Partita 2724 - Foglio 32: n. 244 di are 12,76 - fabbricato urbano d'accertare.

Comune di USSEAUX (Torino):

Partita 2751 - Foglio 21:

- n. 250 di centiare 51 - seminativo, cl. 1, R.D. 153 - R.A. 178;
- n. 281 di are 6,42 - seminativo, cl. 1, R.D. 1.926 - R.A. 2.247;
- n. 285 di are 1,87 - seminativo, cl. 1, R.D. 516 - R.A. 654;
- n. 286 di are 3,35 - seminativo, cl. 1, R.D. 1.005 - R.A. 1.172;

- n. 287 di are 10,53 - seminativo, cl. 1, R.D. 3.159 - R.A.
3.685;

- n. 288 di are 2,69 - seminativo, cl. 1, R.D. 807 - R.A.
941;

- n. 289 di are 3,93 - prato, cl. 1, R.D. 1.375 - R.A. 1.179;

- n. 290 di are 7,00 - seminativo, cl. 1, R.D. 2.100 - R.A.
2.450;

- n. 291 di are 2,20 - prato, cl. 1, R.D. 770 - R.A. 660;

- n. 292 di are 3,57 - prato, cl. 1, R.D. 1.249 - R.A. 1.071;

Partita 3851 - Foglio 21:

- n. 293 di are 3,32 - seminativo, cl. 1, R.D. 996 - R.A.
1.162;

Partita 2751 - Foglio 21:

- n. 294 di are 5,12 - seminativo, cl. 1, R.D. 1.536 - R.A.
1.792;

- n. 295 di are 4,65 - seminativo, cl. 1, R.D. 1.395 - R.A.
1.627;

- n. 298 di are 4,29 - seminativo, cl. 1, R.D. 1.287 - R.A.
1.501;

- n. 299 di are 1,50 - seminativo, cl. 1, R.D. 450 - R.A.
525;

- n. 300 di are 1,52 - seminativo, cl. 1, R.D. 456 - R.A.
532;

- n. 301 di are 1,90 - seminativo, cl. 1, R.D. 570 - R.A.
665;

- n. 305 di are 3,77 - seminativo, cl. 1, R.D. 1.131 - R.A. 1.319;

- n. 310 di are 6,93 - prato, cl. 1, R.D. 2.425 - R.A. 2.079;

- n. 311 di are 3,84 - prato, cl. 1, R.D. 1.344 - R.A. 1.152;

- n. 312 di are 7,07 - prato, cl. 1, R.D. 2.474 - R.A. 2.121.

Partita 3857 - Foglio 21: n. 313 di are 3,66 - prato, cl. 1, R.D. 1.281 - R.A. 1.098.

Partita 2751 - Foglio 21:

- n. 314 di are 4,43 - prato, cl. 1, R.D. 1.550 - R.A. 1.329;

- n. 315 di are 3,93 - prato, cl. 1, R.D. 1.375 - R.A. 1.179;

- n. 316 di are 3,88 - prato, cl. 1, R.D. 1.358 - R.A. 1.164;

- n. 320 di are 8,42 - prato, cl. 1, R.D. 2.526 - R.A. 2.105;

- n. 321 di are 6,40 - prato, cl. 2, R.D. 1.920 - R.A. 1.006.

Partita 3861 - Foglio 21: n. 322 di are 3,89 - prato, cl. 2, R.D. 1.167 - R.A. 972.

Partita 2751 - Foglio 21: n. 323 di are 9,62 - prato, cl. 2, R.D. 2.886 - R.A. 2.405.

Partita 2751 - Foglio 21:

- n. 325 di are 8,61 - prato, cl. 2, R.D. 2.583 - R.A. 2.152;

- n. 326 di are 5,47 - prato, cl. 1, R.D. 1.914 - R.A. 1.641;

- n. 327 di are 10,31 - prato, cl. 3, R.D. 2.577 - R.A. 2.062;

- n. 328 di are 10,62 - prato, cl. 3, R.D. 2.655 - R.A. 2.124;

- n. 329 di are 4,84 - prato, cl. 1, R.D. 1.694 - R.A. 1.452;

- n. 330 di are 5,82 - prato, cl. 1, R.D. 2.037 - R.A. 1.746.

Partita 3852 - Foglio 21: n. 331 di are 3,14 - prato, cl. 1,
R.D. 1.099 - R.A. 942.

Partita 2751 - Foglio 21:

- n. 332 di are 2,81 - prato, cl. 1, R.D. 983 - R.A. 843;

- n. 333 di are 6,80 - prato, cl. 1, R.D. 2.380 - R.A. 2.040;

- n. 334 di are 8,38 - prato, cl. 1, R.D. 2.933 - R.A. 2.514;

- n. 335 di are 2,15 - prato, cl. 1, R.D. 752 - R.A. 645;

- n. 336 di are 5,48 - prato, cl. 1, R.D. 1.918 - R.A. 1.644;

- n. 337 di are 11,03 - prato, cl. 1, R.D. 3.860 - R.A.
3.309;

- n. 338 di are 3,58 - prato, cl. 1, R.D. 1.253 - R.A. 1.074;

- n. 339 di are 3,42 - prato, cl. 1, R.D. 1.197 - R.A. 1.026;

- n. 340 di are 11,32 - prato, cl. 3, R.D. 2.830 - R.A.
2.264;

- n. 341 di are 3,12 - prato, cl. 3, R.D. 780 - R.A. 624.

Partita 3850 - Foglio 21: n. 343 di are 9,53 - prato, cl. 3,
R.D. 2.382 - R.A. 1.906.

Partita 2751 - Foglio 21: n. 344 di are 4,48 - prato, cl. 3,
R.D. 1.120 - R.A. 896.

Partita 3850 - Foglio 21: n. 345 di are 7,43 - prato, cl. 3,
R.D. 1.857 - R.A. 1.486.

Partita 2751 - Foglio 21:

- n. 346 di are 8,27 - prato, cl. 3, R.D. 2.067 - R.A. 1.654;

- n. 347 di are 11,73 - prato, cl. 3, R.D. 2.932 - R.A.

2.346;

- n. 348 di are 16,48 - prato, cl. 1, R.D. 5.768 - R.A.

4.944;

- n. 349 di are 5,80 - prato, cl. 1, R.D. 2.030 - R.A. 1.740;

- n. 350 di are 4,70 - prato, cl. 3, R.D. 1.175 - R.A. 940;

- n. 351 di are 5,38 - prato, cl. 3, R.D. 1.345 - R.A. 1.076;

- n. 352 di are 5,74 - prato, cl. 2, R.D. 1.722 - R.A. 1.435;

- n. 353 di are 9,30 - prato, cl. 1, R.D. 3.255 - R.A. 2.790.

Partita 3855 - Foglio 21: n. 354 di are 2,83 - prato, cl. 1,
R.D. 990 - R.A. 849.

Partita 2751 - Foglio 21:

- n. 355 di are 7,59 - prato, cl. 1, R.D. 2.656 - R.A. 2.277;

- n. 356 di are 7,05 - prato, cl. 1, R.D. 2.467 - R.A. 2.115;

- n. 357 di are 10,69 - prato, cl. 2, R.D. 3.207 - R.A.
2.672;

- n. 358 di are 7,09 - prato, cl. 2, R.D. 2.127 - R.A. 1.772;

- n. 359 di are 5,97 - prato, cl. 1, R.D. 2.089 - R.A. 1.791;

- n. 360 di are 6,97 - prato, cl. 1, R.D. 2.439 - R.A. 2.091;

- n. 361 di are 6,93 - prato, cl. 1, R.D. 2.425 - R.A. 2.079;

- n. 362 di are 12,09 - prato, cl. 1, R.D. 4.231 - R.A.
3.627.

Partita 3854 - Foglio 21: n. 363 di are 13,73 - prato, cl. 1,
R.D. 4.805 - R.A. 4.119.

Partita 2751 - Foglio 21:

- n. 364 di are 12,42 - prato, cl. 1, R.D. 4.347 - R.A.

3.726;

- n. 365 di are 2,07 - prato, cl. 1, R.D. 724 - R.A. 621;
- n. 366 di are 3,49 - prato, cl. 1, R.D. 1.221 - R.A. 1.047;
- n. 367 di are 3,73 - prato, cl. 1, R.D. 1.305 - R.A. 1.119;
- n. 368 di are 5,48 - prato, cl. 1, R.D. 1.918 - R.A. 1.644;
- n. 369 di are 1,09 - prato, cl. 1, R.D. 381 - R.A. 327;
- n. 370 di are 3,85 - prato, cl. 2, R.D. 1.155 - R.A. 962;
- n. 371 di are 4,27 - prato, cl. 2, R.D. 1.281 - R.A. 1.067;
- n. 387 di are 15,44 - prato, cl. 1, R.D. 5.404 - R.A. 4.632;

- n. 390 di are 6,60 - prato, cl. 2, R.D. 1.980 - R.A. 1.650.

Partita 3853 - Foglio 21: n. 391 di are 5,52 - prato, cl. 2, R.D. 1.656 - R.A. 1.380.

Partita 2751 - Foglio 21:

- n. 392 di are 30,23 - prato, cl. 3, R.D. 7.557 - R.A. 6.046;
- n. 393 di are 78,45 - prato, cl. 3, R.D. 19.612 - R.A. 15.690;
- n. 396 di are 8,32 - prato, cl. 1, R.D. 2.912 - R.A. 2.496;
- n. 397 di are 2,02 - prato, cl. 3, R.D. 505 - R.A. 404.

Partita 3782 - Foglio 21:

- n. 398 di are 29,59 - prato, cl. 3, R.D. 7.397 - R.A. 5.918;
- n. 399 di are 14,51 - prato, cl. 2, R.D. 4.353 - R.A. 3.627.

Partita 2751 - Foglio 21:

- n. 409 di are 12,00 - prato, cl. 2, R.D. 3.600 - R.A. 3.000;
- n. 418 di are 2,27 - prato, cl. 1, R.D. 794 - R.A. 681;
- n. 419 di are 2,39 - prato, cl. 1, R.D. 836 - R.A. 717;
- n. 420 di are 5,55 - prato, cl. 2, R.D. 1.665 - R.A. 1.387.

Partita 2751 - Foglio 21:

- n. 427 di are 4,45 - seminativo, cl. 1, R.D. 1.335 - R.A. 1.557;
- n. 428 di are 2,71 - prato, cl. 2, R.D. 813 - R.A. 677.

Partita 3782 - Foglio 21:

- n. 429 di ettari 1.39.42 - incolto produttivo, cl. 1, R.D. 5.576 - R.A. 1.394;
- n. 430 di are 28,85 - incolto produttivo, cl. 1, R.D. 1.154, R.A. 288.

Partita 2751 - Foglio 21:

- n. 431 di are 12,97 - prato, cl. 1, R.D. 4.539 - R.A. 3.891;
- n. 432 di are 4,65 - prato, cl. 1, R.D. 1.627 - R.A. 1.395;
- n. 433 di are 15,70 - prato, cl. 2, R.D. 4.710 - R.A. 3.925;
- n. 434 di are 4,29 - seminativo, cl. 2, R.D. 858 - R.A. 1.287.

Partita 2751 - Foglio 22: n. 26 di are 2,45 - pascolo, cl. 1, R.D. 147 - R.A. 73.

Partita 2751 - Foglio 22:

- n. 38 di are 1,40 - bosco alto, cl. 1, R.D. 210 - R.A. 70;
- n. 42 di are 7,39 - prato, cl. 3, R.D. 1.847 - R.A. 1.478.

Partita 2908 - Foglio 22: n. 43 di are 3,45 - pascolo, cl. 1, R.D. 207 - R.A. 103.

Partita 2751 - Foglio 22: - n. 48 di are 7,60 - pascolo, cl. 1, R.D. 456 - R.A. 228;

- n. 49 di are 13,06 - seminativo, cl. 4, R.D. 653 - R.A. 1.959;

- n. 67 di are 5,39 - seminativo, cl. 4, R.D. 269 - R.A. 808;

- n. 68 di are 3,89 - seminativo, cl. 4, R.D. 194 - R.A. 583.

Partita 3850 - Foglio 22: n. 69 di are 3,66 - seminativo, cl. 4, R.D. 183 - R.A. 549.

Partita 2751 - Foglio 22:

- n. 73 di are 24,08 - prato, cl. 1, R.D. 8.428 - R.A. 7.224;

- n. 74 di centiare 48 - seminativo, cl. 4, R.D. 24 - R.A. 72.

Partita 2908 - Foglio 22: n. 81 di are 2,33 - incolto produttivo, cl. 2, R.D. 46 - R.A. 23.

Partita 2751 - Foglio 22:

- n. 84 di are 7,84 - incolto produttivo, cl. 2, R.D. 156 - R.A. 78;

- n. 85 di are 1,45 - prato, cl. 3, R.D. 362 - R.A. 290;

- n. 88 di are 26,18 - prato, cl. 2, R.D. 7.854 - R.A. 6.545.

Partita 3850 - Foglio 22: n. 92 di are 2,85 - pascolo, cl. 1,

R.D. 171 - R.A. 85.

Partita 2908 - Foglio 22: n. 93 di centiare 70 -incolto produttivo, cl. 2, R.D. 14 - R.A. 7.

Partita 2751 - Foglio 32:

- n. 151 di are 28,20 - seminativo, cl. 1, R.D. 8.460 - R.A. 9.870;

- n. 255 di are 1,94 - incolto produttivo, cl. 2, R.D. 38 - R.A. 19;

- n. 256 di are 7,50 - prato irriguo, cl. 2, R.D. 3.375 - R.A. 3.375;

- n. 265 di are 14,35 - prato irriguo, cl. 2, R.D. 6.457 - R.A. 6.457;

- n. 266 di are 4,98 - prato irriguo, cl. 2, R.D. 2.241 - R.A. 2.241;

- n. 267 di are 7,57 - seminativo, cl. 1, R.D. 2.271 - R.A. 2.649;

- n. 268 di are 3,97 - seminativo, cl. 1, R.D. 1.191 - R.A. 1.389;

- n. 269 di are 2,60 - seminativo, cl. 1, R.D. 780 - R.A. 910.

Partita 3850 - Foglio 32: n. 271 di are 1,98 - seminativo, cl. 1, R.D. 594 - R.A. 693.

Partita 2751 - Foglio 32: n. 272 di are 2,19 - seminativo, cl. 1, R.D. 657 - R.A. 766.

Partita 3850 - Foglio 32: n. 273 di are 3,15 - seminativo,

cl. 1, R.D. 945 - R.A. 1.102.

Partita 2751 - Foglio 32:

- n. 274 di are 4,60 - seminativo, cl. 2, R.D. 920 - R.A. 1.380;

- n. 275 di are 2,77 - seminativo, cl. 2, R.D. 554 - R.A. 831;

- n. 276 di are 2,98 - seminativo, cl. 2, R.D. 596 - R.A. 894;

- n. 277 di are 2,19 - seminativo, cl. 2, R.D. 438 - R.A. 657.

Partita 3782 - Foglio 32: n. 278 di are 40,41 - incolto produttivo, cl. 1, R.D. 1.616 - R.A. 404.

Partita 2751 - Foglio 32: n. 281 di are 21,99 - prato, cl. 2, R.D. 6.597 - R.A. 5.497.

Partita 2751 - Foglio 32:

- n. 286 di are 5,09 - prato, cl. 1, R.D. 1.781 - R.A. 1.527;

- n. 287 di are 6,17 - seminativo, cl. 3, R.D. 617 - R.A. 1.110.

Partita 2751 - Foglio 32:

- n. 289 di centiare 78 - seminativo, cl. 4, R.D. 39 - R.A. 117;

- n. 305 di are 7,15 - prato, cl. 1, R.D. 2.502 - R.A. 2.145;

- n. 306 di are 6,28 - seminativo, cl. 4, R.D. 314 - R.A. 942;

- n. 307 di are 7,42 - seminativo, cl. 4, R.D. 371 - R.A.

1.113;

- n. 308 di are 3,15 - prato, cl. 3, R.D. 787 - R.A. 630.

Partita 2751 - Foglio 32:

- n. 310 di are 13,43 - seminativo, cl. 4, R.D. 671 - R.A.

2.014;

- n. 311 di are 3,86 - seminativo, cl. 4, R.D. 193 - R.A.

579;

- n. 312 di are 6,19 - prato, cl. 1, R.D. 2166 - R.A. 1857;

- n. 313 di are 7,13 - prato, cl. 1, R.D. 2.495 - R.A. 2.139.

Partita 3782 - Foglio 32: n. 314 di are 2,33 - pascolo, cl.

4, R.D. 23 - R.A. 23.

Partita 2751 - Foglio 32: n. 315 di are 8,46 - prato, cl. 1,

R.D. 2.961 - R.A. 2.538.

Partita 3782 - Foglio 32: n. 316 di are 25,33 - pascolo, cl.

3, R.D. 253 - R.A. 506.

Partita 2751 - Foglio 32:

- n. 319 di are 4,13 - prato, cl. 3, R.D. 1.032 - R.A. 826;

- n. 320 di are 3,42 - seminativo, cl. 4, R.D. 171 - R.A.

513;

- n. 326 di are 15,75 - prato irriguo, cl. 4, R.D. 3.937 -

R.A. 3.937;

- n. 348 di are 2,01 - incolto produttivo, cl. 2, R.D. 40 -

R.A. 20;

- n. 349 di are 2,11 - seminativo, cl. 2 - R.D. 422 - R.A.

633;

- n. 350 di are 2,52 - seminativo, cl. 1, R.D. 756 - R.A. 882.

Partita 2751 - Foglio 32:

- n. 382 di are 3,31 - prato irriguo, cl. 3, R.D. 993 - R.A. 993;

- n. 383 di are 4,14 - prato irriguo, cl. 3, R.D. 1.242 - R.A. 1.242;

- n. 384 di are 4,00 - prato irriguo, cl. 3, R.D. 1.200 - R.A. 1.200;

- n. 385 di are 2,00 - seminativo, cl. 1, R.D. 600 - R.A. 700.

Partita 2751 - Foglio 52: n. 531 di are 34,73 - pascolo, cl. 2, R.D. 1.389 - R.A. 1.041.

- RAGIONI DI COMPROPRIETA' PARI A 9/10 SUI TERRENI COSI' CENSITI A CATASTO TERRENI:

Comune di Usseaux (Torino):

Partita 3855 - Foglio 32: n.288 di centiare 61 - seminativo, cl. 4, R.D. 30 - R.A. 91;

- RAGIONI DI COMPROPRIETA' PARI A 8/9 SUI TERRENI COSI' CENSITI A CATASTO TERRENI:

Comune di Roure (Torino):

Partita 8993 - Foglio 14:

- n. 111 di are 1.80 - prato irriguo, cl. 2, R.D. 990 - R.A. 1.080;

- n. 253 di are 2.70 - prato irriguo, cl. 2, R.D. 1.485 -

R.A. 1.620;

- RAGIONI DI COMPROPRIETA' PARI A 2/3 SUI TERRENI COSI' CENSITI A CATASTO TERRENI:

Comune di Usseaux (Torino):

Partita 3862 - Foglio 21: n.342 di are 4.89 - prato, cl.3,

R.D. 1.222 - R.A. 978;

Partita 3853 - Foglio 32:

- n. 309 di are 15.87 - seminativo, cl. 4, R.D.793 - R.A. 2380;

- n. 357 di are 2.68 - incolto produttivo, cl. 2, R.D. 53 - R.A. 26;

- RAGIONI DI COMPROPRIETA' PARI A 1/2 SUI TERRENI COSI' CENSITI A CATASTO TERRENI:

Comune di Fenestrelle (Torino):

Partita 2725 - Foglio 30: n.14 di are 4.16 - prato irriguo, cl. 3, R.D. 1248 - R.A. 1664;

Comune di Usseaux (Torino):

Partita 3859 - Foglio 22: n. 37 di are 1.31 - bosco alto, cl. 1, R.D. 196 - R.A. 65;

Partita 3858 - Foglio 32: n. 284 di are 16.94 - prato, cl. 2, R.D. 5.082 - R.A. 4.235;

- RAGIONI DI COMPROPRIETA' PARI A 1/3 SUI TERRENI COSI' CENSITI A CATASTO TERRENI:

Comune di Roure (Torino):

Partita 8994 - Foglio 13: n. 487 di are 2.88, prato irriguo,

cl. 2, R.D. 1.584 - R.A. 1.728;

- RAGIONI DI COMPROPRIETA' PARI A 1/6 SUI TERRENI COSI' CENSITI A CATASTO TERRENI:

Comune di Usseaux (Torino):

Partita 3856 - Foglio 52: n. 525 di are 3.75, seminativo, cl. 3, R.D. 375 - R.A. 675.

- PIENA ED ESCLUSIVA PROPRIETA' SUI SEGUENTI FABBRICATI:

Comune di Villar Perosa

- Fabbricato di civile abitazione (casa dei custodi) sito in via della Fornace, (ora via Galileo Ferraris) composto di:

- alloggio posto al piano primo suddiviso in 4 vani ad uso abitativo, WC e disimpegni; con annessa cantina al piano terreno;

- alloggio posto al piano secondo suddiviso in 3 vani ad uso abitativo, WC e disimpegni; con annessa cantina al piano terreno;

- monolocale sito al piano secondo;

- locale ad uso autorimessa sito al piano terreno -

alle coerenze: proprietà Comune di Villar Perosa (bacino artificiale), via G. Ferraris, proprietà società conferente e proprietà Comune di Villar Perosa (salvo se altri o aventi causa).

Detto fabbricato risulta così censito al N.C.E.U. alla partita n. 2001259 intestata alla SKF Industrie S.p.A.: - Fo-

glio 13 n. 150:

- sub. 1, via della Fornace p.T-1, cat. A/4, cl. 1, vani 5, 00 - rendita L. 215.000;
- sub. 2, via della Fornace p.T-2, cat. A/4, cl. 1, vani 3, 50 - rendita L. 150.500;
- sub. 3, via della Fornace p. 2, cat. A/4, cl. 1, vani 1,00 - rendita L. 43.000;
- sub. 4, via della Fornace p. T, cat. C/6, cl. 2, mq. 17,00 - rendita L. 86.700.

- Fabbricato industriale ad uso centrale idroelettrica suddiviso nei seguenti locali:

-- al piano terreno un locale sala macchine con relativa scala al piano sotterraneo e condotta forzata;

-- al piano sotterraneo un locale denominato centrale con relativa scala di accesso al piano superiore;

alle coerenze: proprietà Comune di Villar Perosa (bacino artificiale), proprietà società conferente e proprietà Comune di Villar Perosa sui restanti lati (salvo se altri o aventi causa).

Detto fabbricato industriale, a seguito di denuncia di variazione in data 10 aprile 1987 prot.n. 106, risulta individuato a N.C.E.U. come segue:

- Foglio 13 n.166 sub. 1, consistenza, classamento e rendita da determinare.

Comune di Pinasca

- Canale industriale in manufatto con annesse aree di spurgo e di presa, costruito su area individuata a C.T. F.43 n.83 e dichiarato a N.C.E.U. con scheda in data 4 marzo 1981 prot. n. 11, quale risultante - a seguito di denuncia di variazione per frazionamento di area urbana presentata in data 24 dicembre 1993 al protocollo provvisorio n. 7925 - con i seguenti identificativi catastali:

Foglio 43 n. 183 "interno A" località Torrente Chisone;
alle coerenze: proprietà società conferente, torrente Chisone, C.T. Foglio 43 numeri 125, 126, 127, 128, 255, 129, 237, 236, 235, 231, 139, 141, 69, 68, 66, 261, 158, 159, 70, 150, 90, 91, 229, 95, 98, 99, 161, 102, 268, 105, 238, 108, 239, 241, 113, 181, 115, 251 et 249 (salvo altri o aventi causa).

Comune di Inverso Pinasca

- Fabbricato industriale, ad uso centrale idroelettrica, sito in via San Germano, composto da un locale turbina con relativo canale di scarico e condotta forzata e da un locale al piano primo;

alle coerenze: strada provinciale dell'Inverso (già strada provinciale di San Germano) e proprietà società conferente su tre lati (salvo se altri o aventi causa).

Detto fabbricato risulta censito al N.C.E.U. alla partita n. 1000116, intestata alla SKF Industrie S.p.A., come segue:

Foglio 18 n. 82, via San Germano, cat. D/1, consistenza,

classamento e rendita da determinare.

- Fabbricato di civile abitazione sito in via San Germano n.1, composto di:

- alloggio suddiviso in 2 vani al piano terreno, 2 vani con disimpegno e servizio igienico al primo piano;

- alloggio suddiviso in 2 vani e servizio al piano terreno, 5 vani, 2 servizi igienici e disimpegno al piano primo, 2 vani al piano sottotetto;

alle coerenze: Via San Germano, ora strada provinciale, e proprietà società conferente sui restanti lati (salvo se altri o aventi causa).

Detto fabbricato risulta censito al N.C.E.U. alla partita provvisoria n. 1000116, intestata alla SKF Industrie S.p.A., come segue:

- Foglio 18 n. 170:

-- sub. 1, cat. A/4, cl. 2, vani 4,50 - rendita lire 207.000;

-- sub. 2, cat. A/3, cl. 1, vani 9,50 - rendita lire 693.500;

- Fabbricato industriale composto da camera di scarico per condotta forzata;

alle coerenze: proprietà società conferente sui quattro lati.

Detto fabbricato risulta censito a N.C.E.U., come accessorio della centrale da ultimo descritta, alla partita n. 1000116, intestata alla "SKF Industrie S.p.A.", come segue:

Foglio 19 n. 180, consistenza, classamento e rendita da determinare.

- Bacino in manufatto con prese di carico e scarico, con un fabbricato ad uso custodia per le paratoie e le stazioni di pompaggio, sito in via San Germano, censito al N.C.E.U. alla partita n. 1000116, intestata alla "SKF Industrie S.p.A.", come segue:

Foglio 1 n. 50 e 82 sub.1, via San Germano s.n. - piano terreno, cat. D/1, consistenza, classamento e rendita da determinare;

alle coerenze: proprietà società conferente sui quattro lati (salvo se altri o aventi causa).

- Fabbricato di civile abitazione (casa del custode), sito in via San Germano, composto di n. 2 vani, disimpegno e servizio igienico -

alle coerenze: proprietà società conferente sui quattro lati (salvo se altri o aventi causa).

Detto fabbricato risulta censito a N.C.E.U., alla partita 1000116, intestata alla "SKF Industrie S.p.A.", come segue:

Foglio 1 n. 82 sub. 2, via San Germano, cat. A/4, cl. 2, vani 2,50 - rendita lire 115.000.

Comune di Pomaretto

- Canale industriale, con prese di carico e scarico acque, costruito su area distinta nel C.T. al F.18 n.11 e 15; non censito ma dichiarato a N.C.E.U. con scheda presentata in data 24 dicembre 1993, prot. provvisorio n. 7923; a seguito

della quale denuncia le particelle predette assumeranno l'identificativo Foglio 18 n.111;

alle coerenze: strada Comunale di Inverso Pinasca, torrente Chisone, proprietà Gutterman (salvo se altri o aventi causa).

Comune di Roure

- Bacino artificiale con annesso un fabbricato di modeste dimensioni ad uso misuratore di portata acque nel canale di scarico, su area distinta nel C.T. al F.13 n.387; il tutto non censito a N.C.E.U. ma denunciato con scheda presentata in data 24 dicembre 1993 al protocollo provvisorio numero 7922; a seguito della quale denuncia la particella predetta assumerà l'identificativo Foglio 13 n.492;

alle coerenze: proprietà società conferente sui quattro lati (salvo se altri o aventi causa).

- Canale artificiale con annesso fabbricato di modeste dimensioni ad uso comandi paratoie, su area distinta al C.T. al foglio 13 n. 480; il tutto non censito ma denunciato al N.C.E.U. con scheda presentata in data 24 dicembre 1993 al protocollo provvisorio n. 7924; a seguito della quale denuncia la particella predetta assumerà l'identificativo Foglio 13 n.491;

alle coerenze: proprietà società conferente su tre lati e Torrente Chisone sul restante lato (salvo se altri o aventi causa).

- Fabbricato con locali e servizi igienici per attività

sportive in corso di costruzione su area distinta nel C.T. al F.13 n. 420 in forza di concessione edilizia rilasciata dal Sindaco del comune di Roure in data 1° ottobre 1992 al n.28; quale fabbricato sarà oggetto di accatastamento nei termini di legge;

alle coerenze: proprietà società conferente sui quattro lati (salvo se altri o aventi causa).

Comune di Fenestrelle

- Fabbricato industriale ad uso centrale idroelettrica, con annessi locali uso ufficio e abitazione, sito in Via Comunale dei Chambons e costituito dai seguenti locali:

- al piano terreno locale turbine con relativi n. 2 locali accessori ad uso comando macchine;
- al piano sotterraneo condotta forzata e passaggio tramite vano scala al piano superiore;
- al piano primo:

= locale ad uso ufficio con relativo disimpegno e WC;

= alloggio composto da 5 vani, ingresso, disimpegni, ripostiglio e servizio igienico;

alle coerenze: via Comunale dei Chambons, proprietà società conferente sui restanti lati (salvo se altri o aventi causa).

Detto fabbricato risulta individuato a N.C.E.U. come segue:

- partita 1000000 F.30 n.58, via comunale dei Chambons, classamento, consistenza e rendita da determinare (piano terreno

1A

e sotterraneo);

- scheda presentata in data 25 gennaio 1954 prot.n.5 (piano primo).

- Fabbricato di civile abitazione (casa del custode), sita in strada Comunale del Rivo Cristal, composta di ingresso, 5 vani e servizi igienici al piano primo; con annesse cantina e centrale termica al piano terreno; alle coerenze: strada comunale, proprietà società conferente e Rivo Cristal (salvo se altri o aventi causa).

Detto fabbricato, edificato su area individuata nel C.T. al Foglio 30 n. 29 risulta non censito ma denunciato a N.C.E.U. con scheda presentata in data 21 giugno 1963 protocollo n. 366.

Comune di Usseaux

- Fabbricato di civile abitazione (casa del custode), sita in località Pourrieres, strada vicinale dell'Inverso, composto di locale di sgombero, garage, cantina e portico al piano seminterrato; ingresso, 2 vani, servizio, locale caldaia e balcone al piano terreno; 2 vani e disimpegno e balcone al piano primo; alle coerenze: strada vicinale dell'Inverso, bacino naturale, proprietà società conferente (salvo se altri o aventi causa);

Detto fabbricato, edificato su area individuata nel C.T. al Foglio 32 n.ri 268 e 269, risulta non censito ma denunciato a N.C.E.U. con scheda presentata in data 21 giugno 1963

prot.n.367.

Le parti fanno altresì constare che fanno parte del ramo aziendale conferito i seguenti terreni goduti e posseduti dalla società conferente in modo indisturbato ma senza formale atto di acquisto, sin dalla data di costituzione della società medesima:

Comune di Fenestrelle (Torino):

Partita 1970 - Foglio 32: n. 243 di centiare 10 - seminativo, cl. 4, R.D. 5 - R.A. 11;

Comune di Usseaux (Torino):

Partita 2672 - Foglio 21: n. 324 di are 5.94 - prato, cl. 2, R.D. 1.782 - R.A. 1.485;

Partita 3111 - Foglio 21: n. 408 di are 6.45 - prato, cl. 3, R.D. 1.612 - R.A. 1.290;

A tale riguardo la società "ENERGIE S.p.A. - AG", espressamente dichiara, richiedendomi di darne atto, di voler unire il proprio possesso a quello della società "SKF - Industrie S.p.A.".

5.7. La "SKF Industrie S.p.A." costituisce servitù a carico del proprio stabilimento di Villar Perosa, sito su area individuata nel Catasto Terreni del comune predetto al F.9 n.ro 155, ed a favore della centrale rientrante nel presente conferimento e sita in Villar Perosa, a N.C.E.U. F.13 n.166 sub 1, quale individuata nella relazione di stima, per il mantenimento della condotta forzata oggi esistente, con riserva

per la SKF INDUSTRIE S.p.A. del diritto di presa d'acqua per le proprie esigenze industriali, con un massimo di 300 mc/h; costituzione e riserva qui accettate dalla "ENERGIE S.p.A. - AG".

Le parti convengono che la manutenzione ordinaria e straordinaria della condotta forzata sarà effettuata dalla "SKF INDUSTRIE S.p.A." in presenza di un incaricato della "ENERGIE S.p.A. - AG" e le relative spese documentate saranno addebitate integralmente alla "ENERGIE S.p.A. - AG" stessa.

5.8. Le parti dichiarano che qualunque mancanza, errore, inesattezza o lacuna nelle descrizioni, indicazioni, citazioni, coerenze e piante non potrà consentire eccezioni di sorta circa gli immobili compresi nel conferimento, ben noti alle parti, senza pregiudizio alcuno per la trascrizione e con esonero del competente Conservatore dei Registri Immobiliari da ogni responsabilità al riguardo.

6) - Garanzie

6.1. La società "SKF Industrie S.p.A." garantisce la società "ENERGIE S.p.A. - AG" dalla sola evizione totale delle Centrali, garantendo altresì che le stesse sono franche e libere da ipoteche e privilegi.

6.2. La "SKF Industrie S.p.A." garantisce inoltre che le Centrali sono attualmente funzionanti e gestite con l'osservanza di tutte le leggi e che le stesse sono pertanto dotate di tutte le concessioni, autorizzazioni e licenze necessarie;

garantisce infine che le Centrali non sono oggetto di rapporti litigiosi di qualsiasi natura.

6.3. Salvo quanto previsto al precedente articolo 5.3. la "SKF Industrie S.p.A." si obbliga a tenere indenne la società "ENERGIE S.p.A. - AG" da ogni eventuale pretesa avanzata dai dipendenti, dagli uffici finanziari, fornitori e altri, derivante dall'esercizio delle Centrali sino alle ore ventiquattro del 31 dicembre 1993. La "SKF Industrie S.p.A.", nei limiti di quanto garantito, terrà altresì indenne la "ENERGIE S.p.A. - AG" da tutte le spese, anche processuali, che questa dovesse sostenere per affermare i diritti acquisiti con il presente atto contro pretese negatorie di chiunque. La garanzia della società "SKF Industrie S.p.A." per le sopravvenienze passive e gli oneri di cui sopra durerà fino al 31 dicembre 1998 e proseguirà oltre limitatamente alle richieste notificate entro tale data.

7) Ai sensi della legge 28 febbraio 1985 n. 47, sue successive proroghe, modifiche ed integrazioni, in relazione ai terreni oggetto del presente atto, la parte conferente esibisce:

- certificato di destinazione urbanistica rilasciato dal comune di Pinasca in data 1° dicembre 1993;
- certificato di destinazione urbanistica rilasciato dal comune di Villar Perosa in data 3 dicembre 1993;
- certificato di destinazione urbanistica rilasciato dal co-

mune di Inverso Pinasca in data 2 dicembre 1993;

- certificato di destinazione urbanistica rilasciato dal comune di Pomaretto in data 7 dicembre 1993;

- certificato di destinazione urbanistica rilasciato dal comune di Roure in data 6 dicembre 1993;

- certificato di destinazione urbanistica rilasciato dal comune di Fenestrelle in data 21 dicembre 1993;

- certificato di destinazione urbanistica rilasciato dal comune di Usseaux in data 20 dicembre 1993;

quali certificati, in originale, omessane la lettura per dispensa avutane dai comparenti, si allegano - in originale - al presente atto rispettivamente sotto le lettere "C", "D", "E", "F", "G", "H" ed "I".

Dichiara altresì che:

- non sono intervenute a tutt'oggi modificazioni degli strumenti urbanistici;

- non risulta trascritta alcuna ordinanza del Sindaco accertante l'effettuazione di lottizzazione non autorizzata.

Copia del presente atto verrà trasmessa ai Sindaci dei comuni suddetti.

Del presente atto verrà altresì inviata comunicazione - a cura di me notaio - al questore di Torino ai sensi dell'articolo 7 della Legge 12 agosto 1993 n.310.

Ai sensi della legge 28 febbraio 1985 n. 47, sue successive proroghe, modifiche ed integrazioni, la società confe-

rente, in persona di chi sopra, da me ammonita ai sensi dell'art. 26 della legge 4 gennaio 1968 n.15, attesta, ai sensi e per gli effetti dell'art. 4 della legge stessa, che la costruzione dei fabbricati rientranti nell'oggetto del presente atto risulta iniziata in data anteriore al 1° settembre 1967, salvo quanto infra specificato.

Sempre ai sensi della legge 28 febbraio 1985 n. 47, sue successive proroghe, modifiche ed integrazioni, la società conferente dichiara inoltre che per la costruzione del fabbricato con locali e servizi igienici per attività sportive sito in comune di Roure di cui sopra è stata rilasciata dal Comune di Roure concessione edilizia n. 28 in data 1° ottobre 1992.

Dichiara infine la società conferente medesima, in persona di chi sopra, che, relativamente ai fabbricati oggetto del presente atto, non sono state effettuate opere di trasformazione o mutamento che avrebbero richiesto licenza o concessione o autorizzazione, e ne garantisce quindi la regolarità edilizia, anche dal punto di vista amministrativo.

8) - Ai sensi del Decreto Legge 27 aprile 1990 n.90, convertito, con modificazioni, in Legge 26 giugno 1990 n.165 e degli articoli 4 e 26 della Legge 4 gennaio 1968 n.15, la società "SKF Industrie S.p.A." nelle persone di chi sopra, previa ammonizione circa la responsabilità penale cui è soggetta in caso di dichiarazione mendace, dichiara, con riguar-

do alle unità immobiliari urbane oggetto del presente atto, che il relativo reddito fondiario non è stato dichiarato nell'ultima dichiarazione dei redditi per la quale alla data odierna è scaduto il termine di presentazione perché bene strumentale per l'esercizio dell'impresa.

9) - Le parti si obbligano infine a prestarsi a tutti gli atti integrativi e modificativi che si rendessero necessari per meglio descrivere i beni oggetto del conferimento.

10) - Disposizioni generali

10.1. La società "SKF Industrie S.p.A." non fornisce alcuna garanzia oltre a quelle espressamente previste nel presente atto.

10.2. Le Parti espressamente riconoscono che nessuna delle disposizioni di cui al presente atto costituisce una mera "clausola di stile", tutte invece manifestando la reale volontà dei contraenti.

11) - Clausola compromissoria

Qualsiasi controversia dovesse insorgere tra le Parti in relazione al presente contratto, sarà devoluta ad un collegio arbitrale composto da tre membri nominati uno da ciascuna delle Parti (il secondo entro dieci giorni dalla comunicazione di nomina del primo), ed il terzo nominato dai primi due (entro i successivi dieci giorni) o, in mancanza del Tribunale di Torino. Quest'ultimo designerà anche l'arbitro di quella Parte che non l'avesse nominato entro i dieci giorni pre-


visti.

Gli arbitri espleteranno il loro mandato entro il termine di 90 giorni dalla data di costituzione del collegio arbitrale. Gli arbitri, ciascuno come mandatario di tutte e di ciascuna delle Parti, opereranno secondo equità, quali amichevoli compositori, senza formalità di rito e le Parti dichiarano sin d'ora di accettarne le risoluzioni prese a maggioranza quali espressioni delegate delle loro volontà contrattuali. La determinazione degli arbitri non potrà quindi essere in alcun modo contestata nè appellata. Gli arbitri liquideranno nella loro determinazione le proprie spese e competenze, quelle di eventuali periti, nonchè quelle per la difesa delle Parti, attribuendone il carico alle Parti stesse o ad una di esse nel modo che riterranno più equo. Il collegio arbitrale avrà sede a Torino.

12) - Le spese di quest'atto, inerenti e conseguenti, sono a carico della società "ENERGIE S.p.A.", ad eccezione dell'INVIM, a carico della società "SKF Industrie S.p.A.", che esibisce le relative prescritte denunzie.

E richiesto io Notaio ho ricevuto questo atto, scritto in parte da me ed in parte da persone di mia fiducia, parte a mano e parte a macchina con nastro indelebile, da me letto ai Comparenti che lo confermano e con me lo sottoscrivono.

Occupa quest'atto sessantadue facciate e parte della sessantatreesima di sedici fogli.

In originale firmati:

GIANFRANCO BARZAGHINI

GIORGIO RONDANINA

KASTLUNGER JOSEF ERICH

DOTTOR OSCAR GHIONE NOTAIO

SPAZIO ANNULATO

PROCURA SPECIALE

I sottoscritti signori:

- ROSSIGNOLO dott. Giovanni

- PAVERI FONTANA dott. Luca,

entrambi domiciliati - per la carica - in Torino, Corso Vittorio Emanuele II° numero 83, presso la sede della società infraindicata, nella loro rispettiva qualità di Presidente del Consiglio di Amministrazione il primo e Amministratore Delegato e Direttore Generale il secondo, della società "SKF INDUSTRIE S.p.A." con sede in Torino, Corso Vittorio Emanuele II° n. 83, capitale sociale lire 105.000.000.000, iscritta al Tribunale di Torino al numero 2866/80 registro società, Codice fiscale: 02663880017 -

con i poteri alla firma della presente con firma abbinata ai sensi del combinato disposto degli articoli 20 e 21 dello Statuto sociale -

NOMINANO E COSTITUISCONO

Procuratori speciali e per quanto infra generali, i signori:

= BARZAGHINI rag. Gianfranco,

= RONDANINA dott. Giorgio,

entrambi domiciliati presso la sede della sopraindicata So-



Allegato "A"

n.ro 100259 Rep

n.ro 30060 Fax

b

cietà, in Torino - Corso Vittorio Emanuele II° numero 83 -

conferendo loro i più ampi poteri,

AFFINCHE'

in vece e luogo di essi sottoscritti, in detta loro qualità e
quindi in nome, per conto, interesse e rappresentanza della
società costituente, con firma congiunta tra loro,

SOTTOSCRIVENDO,

con effetto dalle ore zero del 1° gennaio 1994, l'aumento di
capitale, pari a lire 3.000.000.000 (tremiliardi), riservato
alla società costituente dall'assemblea straordinaria del 22
novembre 1993 della società "ENERGIE S.p.A." con sede in Bol-
zano, Corso Libertà numero 49, capitale sociale lire
200.000.000, iscritta presso il Tribunale di Bolzano al nume-
ro 155301/15989 reg. soc., Partita IVA

CONFERISCANO

alla citata Società "ENERGIE S.p.A.", sempre con effetto dal-
le ore zero del 1° gennaio 1994, il ramo aziendale relativo
alla produzione di energia elettrica della società costituen-
te situato nella Val Chisone nei Comuni di Usseaux, Fene-
strelle, Roure, Pomaretto, Pinasca, Inverso Pinasca, Villar
Perosa;

il tutto quale appare evidenziato nella perizia redatta dal
dott. Haymo Unterbauser, asseverata il 6 novembre 1993 avanti
il Cancelliere della Pretura di Bolzano, con le rettifiche,

di qualsiasi natura ed entità, che i nominati procuratori

^{1/}
riterrà di apportarvi.

E pertanto conferiscono ai nominati Procuratori, ogni più ampia ed opportuna facoltà, nessuna esclusa od eccettuata, ivi comprese, a titolo esemplificativo e non tassativo, quelle di:

- costituirsi nell'atto pubblico di conferimento e sottoscrivere;

- ivi individuare i beni mobili e immobili ed i rapporti giuridici attivi e passivi compresi nel ramo aziendale conferito e, in particolare, descrivere, con ogni miglior dato di ubicazione, confine, consistenza catastale od altri, gli immobili da conferire;

- costituire servitù di qualsiasi natura o contenuto;

- stipulare qualsiasi patto di contenuto obbligatorio o reale che riterranno opportuno;

- rendere le dichiarazioni necessarie a' sensi della Legge 28 febbraio 1985 n.47, successive proroghe, modifiche ed integrazioni, ivi espressamente compresa la dichiarazione a' sensi dell'articolo 47 bis della legge medesima;

- rendere le dichiarazioni richieste dal D.L. 27 aprile 1990 n. 90, convertito, con modificazioni, in Legge 26 giugno 1990 n.165;

- predisporre e sottoscrivere dichiarazioni fiscali relative;

- emettere dichiarazioni e discarichi come meglio riterranno

e fare insomma, anche se qui non espressamente specificato, tutto quanto riterranno necessario, utile ed opportuno per il buon espletamento della presente procura che la società conferisce con la forma più ampia del "ut alter ego", per modo che non possa mai da alcuno essere eccepita insufficienza od indeterminatezza di poteri.

Il tutto da esaurirsi in un unico contesto.

Con promessa di avere per rato e valido, sotto gli obblighi di legge, l'operato dei costituiti Procuratori.

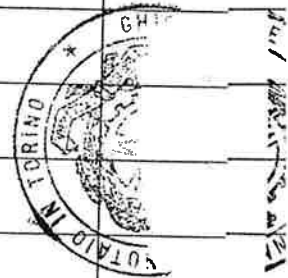
To-

rino, 23 DICEMBRE 1993

1/2 Si cancelli "ritacca" sostituenlovi: "riteccammo"

Si approva l'occorse postilla.

Torino 23 Dicembre 1993



N. 100.173 REP.

Dichiaro io sottoscritto dottor OSCAR GHIONE, notaio iscritto al Collegio Notarile dei Distretti Riuniti di Torino e Pinerolo, con residenza in Torino, che i signori:

ossigendo. Pao



[REDACTED]

entrambi domiciliati per la carica in Torino, Corso Vittorio Emanuele II n. 83 -

della cui identità personale io notaio sono certo;
nella loro rispettiva qualità di Presidente del

Consiglio di Amministrazione il primo e Amministratore Delegato e Direttore Generale il secondo, con

i poteri alla firma del presente ai sensi degli

artt. 20 e 21 dello Statuto sociale della società

""SKF INDUSTRIE S.p.A."" con sede in Torino, Corso

Vittorio Emanuele II n. 83 - capitale sociale

lire 105.000.000.000= iscritta al Tribunale di Torino

al Numero 2866/80 registro società -

previa rinunzia, fra loro d'accordo e con il mio

consenso all'assistenza dei testi hanno firmato

alla mia presenza la procura speciale che precede.

Torino, 23 DICEMBRE 1993

[REDACTED]



SPAZIO ANNUNZIATO

Allegato "B" m. r. 3100259 Rep
m. r. 30060 Tax

AUT.ne 15000 TORINO-30/9/75
UFFICIO BOLLO TORINO
NOTAIO GHIONE DOTT. OSCAR
TORINO

15000.=
MINISTERO FINANZE

ELENCO DIPENDENTI DEL RAMO AZIENDALE CONFERITO

COGNOME E NOME	DATA NASCITA	DATA ASSUNZIONE
ALLAIX Marino		06.09.66
BERTRAND Giorgio		01.09.70
BIANCIOOTTO Secondino		02.03.71
BONNIN Oscar		03.11.86
CARENA Gian Luigi		15.01.63
CLAPIER Renato		22.04.63
COELLO Giacomino		12.11.86
CONTE Dario		19.11.58
DE MARIE Valentino		26.08.63
DEPETRIS Giovanni		13.05.74
GOUCHON Renato		19.10.64



SPAZIO ANNULLATO



COMUNE DI PINASCA

PROVINCIA DI TORINO — C.A.P. 10060

Via Nazionale, 19 - Tel. (0121) 800712 / 800916 - Fax 800049

P. IVA 01485660011 — C. E. 85003250017



prot.n. 5266

ESATTE P. DIECIMILA
per diritti di Segreteria.

CERTIFICATO DI DESTINAZIONE URBANISTICA

*** **

Allegato "e"
n.ro 100259 Rep
n.ro 30060 Fax

IL SINDACO SOTTOSCRITTO

Ai sensi della legge 28.02.1985 n.47 art.18

Visti gli atti d'ufficio ed in particolare la tavola di
azzonamento allegata al P.R.G.I.

C E R T I F I C A

che i terreni contraddistinti al catasto con il foglio 43
n. 142-170-179-183, sono collocati in zona a destinazione
agricola di tipo "E2".

Si rilascia il seguente certificato in carta resa
legale per gli usi consentiti dalla legge.

Pinasca li 1 dicembre 1993



SPAZIO ANNULLATO

COMUNE DI VILLAR PEROSA

C.A.P. 10069

PROVINCIA DI TORINO

Telef. (0121) 51.001

Fax (0121) 51.53.22

Diritti di segreteria L. 10.000

Partita IVA 01136320015

Quietanza n. 004 del 21/12/83

CERTIFICATO DI DESTINAZIONE URBANISTICA

IL SINDACO SOTTOSCRITTO

Visti gli atti d'Ufficio
Eseguiti i dovuti accertamenti

C E R T I F I C A

-Che gli immobili sotto descritti, siti in Villar Perosa hanno la seguente destinazione urbanistica nelle previsioni del P.R.G.I. approvato con Deliberazione della Giunta Regionale del 20.05.1986 n.76 - 5272.

In Catasto Comune di Villar Perosa:

Fg.IX n.279 sito in parte in zona industriale di riordino IR1 e in parte in zona di spazio pubblico intercomunale SPI3.

Fg.X n.1216 sito in zona SPI3.

Fg.X n.41-627-691-1044 siti in zona residenziale di completamento ZC6 mc/mq 2,2, intervento con obbligo di PEC, totalmente vincolati a spazio pubblico comunale e viabilità.

Fg.X n.630 Fg.XIII n.123-154 siti in zona residenziale satura ZS6.

Fg.XIII n.3 sito in zona agricola di tipo E1.

Fg.XIII n.127 sito in parte in zona agricola di tipo E1 e in parte in zona residenziale di nuovo impianto ZN2 mc/mq 0,65, intervento con obbligo di PEC, vincolato a spazio pubblico e viabilità.

Fg.XIII n.4 sito in zona ZN2 vincolato a spazio pubblico comunale e viabilità.

Fg.XIII n.19-40-42-212 siti in zona agricola di tipo E1 in parte vincolati a viabilità.



SPAZIO ANNULLATO

COMUNE DI VILLAR PEROSA

C.A.P. 10069

PROVINCIA DI TORINO

Telef. (0121) 51.001

Fax (0121) 51.53.22

Partita IVA 01136320015

Che gli stessi immobili nel progetto preliminare di variante al PRGI adottato dal Consiglio della Comunità Montana Valli Chisone e Germanasca con deliberazione n.105 in data 27.11.1992, hanno la seguente destinazione urbanistica.

Fg.IX n.279 sito in parte in zona industriale di riordino IR1 e in parte in zona di spazio pubblico intercomunale SPI3.

Fg.X n.1216 Fg.XIII n.3 siti in zona SPI3.

Fg.X n.41-627-691-1044 siti in zona residenziale di completamento ZC3 mc/mq 2,2, intervento con obbligo di PEC, totalmente vincolati a spazio pubblico comunale e viabilità.

Fg.X n.630 Fg.XIII n.123-154 siti in zona residenziale satura ZS6.

Fg.XIII n.127 sito in parte in zona SPI3 ed in parte in zona residenziale di nuovo impianto ZN2 mc/mq 0,70, intervento con obbligo di PEC, vincolato a spazio pubblico comunale e viabilità.


Fg.XIII n.4 sito in zona ZN2 vincolato a spazio pubblico e viabilità.

Fg.XIII n.19 sito in parte in zona SPI3 ed in parte in zona agricola di tipo E1 vincolato a viabilità.

Fg.XIII n.40-42-212 siti in zona agricola E1 vincolati in parte a viabilità

Si rilascia la presente dichiarazione su richiesta del Sig. SARTORE Geom Ezio Via Roma n. 79 Airasca, ai sensi dell'art. 18 della Legge 28.02.1985 n. 47 e successive modificazioni.

Villar Perosa 03.12.1993



FOGLIO 5 -	mappali n. 76 - 83 - 84 - 239 - 240 - 242 - 244 - 246 - 247 - 248 - 250 - 251, in zona E/1.
FOGLIO 9 -	mappale n. 155 - 282, in zona E/1.
FOGLIO 10 -	mappali n. 43 - 44 - 96 - 109 - 110 - 142 - 265 - 266 - 267 - 268 - 270 - 271 - 273 - 274 - 277 - 285 - 286 - 287 - 288 - 290 - 308 - 309 , in zona E/1.
FOGLIO 10 -	mappali n. 65 - 310, in zona E/1. Questi mappali sono inclusi nella fascia di rispetto della nuova strada Provinciale.
FOGLIO 10 -	mappali n. 72 - 139 - 140 - 141 - 175 - 176 - 208 - 224 - 279 - 280 - 281 - 283 - 284 - 291 - 292 - 293 - 294 - 296 - 297 - 300 - 301 - 302 - 304 - 305 - 312, in zona E/2.
FOGLIO 16 -	mappali n. 345 - 346 - 347 - 348, in zona E/1.
FOGLIO 17 -	mappali n. 2 - 55 - 56 - 68 - 165 - 178 - 235 - 243 - 244 - 252 - 256 - 289 - 290 - 296 - 297 - 299 - 300 - 302 - 303 - 304 - 305 - 306 - 310 - 311 - 312 - 313 - 314 - 315 - 316 - 317 - 319, in zona E/1.
FOGLIO 17 -	mappali n. 57 - 61 - 116 - 261 - 273 - 274 - 278 - 293 - 294 , in zona E/2.
FOGLIO 17 -	mappale n. 272, in zona ZS/2, zona residenziale compromessa satura.
FOGLIO 17 -	mappali n. 60 - 64 - 66 - 276 - 279, in zona ZS/2. Questi mappali sono indicati come "aree a verde privato".
FOGLIO 17 -	mappali n. 106 - 108 - 284 - 399 - 401, in zona BB/7, borgata minore con presenza di attività agricole miste ad usi turistici.
FOGLIO 17 -	mappale n. 115, in zona BB/7. Questo mappale è indicato come "area a verde privato"
FOGLIO 17 -	mappali n. 320 - 414 - 415 - 416 - 417 - 418 - 419, in zona BB/7 BIS, borgata minore con presenza di attività agricole miste ad usi turistici.
FOGLIO 17 -	mappali n. 118 - 291 - 292, in zona BB/7 BIS. Questi mappali sono indicati come "aree a verde privato".
FOGLIO 18 -	mappali n. 145 - 147 - 149, in zona E/1.
FOGLIO 18 -	mappali n. 92 - 95 - 96 - 115 - 167 - 168 - 171 - 172 - 174 - 295 - 296 - 375 - 377, in zona E/2.



FOGLIO 18 -	il mappale n. 177, interamente incluso nella fascia di rispetto della nuova strada Provinciale, ed il mappale n. 178, incluso in parte nella fascia di cui sopra, sono entrambi in zona E/2.
FOGLIO 18 -	mappali n. 83 - 84 - 146 - 154 - 155 - 156 - 158 , in zona E/9, zona agricola.
FOGLIO 18 -	mappali n. 82 - 170, in zona ZS/1, zona residenziale compromessa satura.
FOGLIO 18 -	mappali n. 159 - 160 - 169, in zona ZS/1. Questi mappali sono indicati come "aree a verde privato".
FOGLIO 18 -	mappale n. 148, è situato parte in zona E/1 e parte in zona E/9.
FOGLIO 19 -	mappali n. 11 - 179 - 181 - 183 - 184 - 185 - 186 - 205, in zona E/1.
FOGLIO 19 -	mappali n. 40 - 41 - 180 - 188 - 194 - 200 - 201 - 202 - 203 - 204, in zona E/5, zona agricola.
FOGLIO 21 -	mappale n. 425, in zona E/2. Parte di questo mappale è incluso nella fascia di rispetto della nuova strada Provinciale.

Si rilascia il presente certificato in carta resa legale per gli usi consentiti dalla legge.

Inverso Pinasca li 2 dicembre 1993



SPAZIO ANNULATO



Allegato "F" n. 10 100219 Rep. n. 10 30060 Fam

COMUNE DI POMARETTO

C.A.P. 10063 PROVINCIA DI TORINO Telef. (0121) 81.241

CERTIFICATO DI DESTINAZIONE URBANISTICA



IL SINDACO

VISTI gli atti tecnici esistenti in Ufficio;

VISTA la Legge n. 47/85, art. 18;

VISTA in particolare la tavola di azionamento allegata al P.R.G.I. in vigore e quella allegata alla 1a Variante in salvaguardia;

C E R T I F I C A

- che gli immobili distinti in mappa al Foglio 18 nn. 11-15-19 si trovano in zona agricola di tipo "E1", di cui le particelle nn. 11-19 si trovano in fascia di rispetto stradale, mentre la n. 15 risulta inserita in un nuovo tracciato stradale; la tavola di azionamento allegata alla 1a Variante al P.R.G.I. in regime di salvaguardia, inserisce inoltre parte della particella n. 15 in zona di tipo "IR1" definita di completamento e riordino degli impianti produttivi esistenti.

\$ \$ \$ \$ \$ \$ \$ \$ \$


Si rilascia la presente in carta legale su richiesta del Sig. SARTORE Geom. Enzo.

Pomaretto, li 07.12.1993

ESATTE L. 10.000

PER DIRITTI DI SEGRETERIA

POMARETTO, li 23-12-1993



SPAZIO ANNULATO

COMUNE DI ROURE

PROVINCIA DI TORINO

Prot.n. 4902



CERTIFICATO DI DESTINAZIONE URBANISTICA

I L S I N D A C O

SOTTOSCRITTO

Visti gli Atti Tecnici esistenti in Ufficio;

Visto l'art.18 della Legge n.47/85 e successive mo
dificazioni ed integrazioni;

C E R T I F I C A

che i mappali:

F.13 n.322 are 3.41 seminativo;

n.348 are 8.90 prato irriguo;

n.360 are 15.00 prato irriguo;

n.379 are 37.20 pascolo cespugliato;

n.387 are 3.42.50 fu d'acc.;

n.389 are 18.60 pascolo cespugliato;

n.427 are 1.00 pascolo cespugliato;

n.480 are 6.30 fu d'acc.;

n.483 are 5.17 prato irriguo;

n.484 are 10 prato irriguo;

n.486 are 14.00 incolto sterile;

n.487 are 2.88 prato irriguo;

n.488 are 25.40 bosco alto

F.14 n.111 are 1.80 prato irriguo;

n.112 are 2.28 prato irriguo;

Allegato "G"

n.ro 100259 Rep

n.ro 30060 Fon

PARTITA FOG NUME SUPERFIC QUALITA

2751	21	298	.	4.29	SEMINATIVO
2751	21	299	.	1.50	SEMINATIVO
2751	21	300	.	1.52	SEMINATIVO
2751	21	301	.	1.90	SEMINATIVO
2751	21	305	.	3.77	SEMINATIVO
2751	21	310	.	6.93	PRATO
2751	21	311	.	3.84	PRATO
2751	21	312	.	7.07	PRATO
3857	21	313	.	3.66	PRATO
2751	21	314	.	4.43	PRATO
2751	21	315	.	3.93	PRATO
2751	21	316	.	3.88	PRATO
2751	21	320	.	8.42	PRATO
2751	21	321	.	6.40	PRATO
3861	21	322	.	3.89	PRATO
2751	21	323	.	9.62	PRATO
2672	21	324	.	5.94	PRATO
2751	21	325	.	8.61	PRATO
2751	21	326	.	5.47	PRATO
2751	21	327	.	10.31	PRATO
2751	21	328	.	10.62	PRATO
2751	21	329	.	4.84	PRATO
2751	21	330	.	5.82	PRATO
3852	21	331	.	3.14	PRATO
2751	21	332	.	2.81	PRATO
2751	21	333	.	6.80	PRATO
2751	21	334	.	8.38	PRATO
2751	21	335	.	2.15	PRATO
2751	21	336	.	5.48	PRATO
2751	21	337	.	11.03	PRATO
2751	21	338	.	3.58	PRATO
2751	21	339	.	3.42	PRATO
2751	21	340	.	11.32	PRATO
2751	21	341	.	3.12	PRATO
3862	21	342	.	4.89	PRATO
3850	21	343	.	9.53	PRATO
2751	21	344	.	4.48	PRATO
3850	21	345	.	7.43	PRATO
2751	21	346	.	8.27	PRATO
2751	21	347	.	11.73	PRATO
2751	21	348	.	16.48	PRATO
2751	21	349	.	5.80	PRATO
2751	21	350	.	4.70	PRATO
2751	21	351	.	5.38	PRATO
2751	21	352	.	5.74	PRATO
2751	21	353	.	9.30	PRATO
3855	21	354	.	2.83	PRATO
2751	21	355	.	7.59	PRATO
2751	21	356	.	7.05	PRATO
2751	21	357	.	10.69	PRATO
2751	21	358	.	7.09	PRATO
2751	21	359	.	5.97	PRATO
2751	21	360	.	6.97	PRATO
2751	21	361	.	6.93	PRATO
2751	21	362	.	12.09	PRATO
3854	21	363	.	13.73	PRATO
2751	21	364	.	12.42	PRATO
2751	21	365	.	2.07	PRATO
2751	21	366	.	3.49	PRATO

PARTITA	FOG	NUME	SUPERFIC	QUALITA
2751	21	367	. 3.73	PRATO
2751	21	368	. 5.48	PRATO
2751	21	369	. 1.09	PRATO
2751	21	370	. 3.85	PRATO
2751	21	371	. 4.27	PRATO
2751	21	387	.15.44	PRATO
2751	21	390	. 6.60	PRATO
3853	21	391	. 5.52	PRATO
2751	21	392	.30.23	PRATO
2751	21	393	.78.45	PRATO
2751	21	396	. 8.32	PRATO
2751	21	397	. 2.02	PRATO
3782	21	398	.29.59	PRATO
3782	21	399	.14.51	PRATO
3111	21	408	. 6.45	PRATO
2751	21	409	.12.00	PRATO
2751	21	418	. 2.27	PRATO
2751	21	419	. 2.39	PRATO
2751	21	420	. 5.55	PRATO
4278	21	426	. 1.23	SEMINATIVO
2751	21	427	. 4.45	SEMINATIVO
2751	21	428	. 2.71	PRATO
3782	21	429	1.39.42	INCOLTO PROD.
3782	21	430	.28.85	INCOLTO PROD.
2751	21	431	.12.97	PRATO
2751	21	432	. 4.65	PRATO
2751	21	433	.15.70	PRATO
2751	21	434	. 4.29	SEMINATIVO
2751	22	26	. 2.45	PASCOLO
3859	22	37	. 1.31	BOSCO ALTO
2751	22	38	. 1.40	BOSCO ALTO
2751	22	42	. 7.39	PRATO
2908	22	43	. 3.45	PASCOLO
2751	22	48	. 7.60	PASCOLO
2751	22	49	.13.06	SEMINATIVO
2751	22	67	. 5.39	SEMINATIVO
2751	22	68	. 3.89	SEMINATIVO
3850	22	69	. 3.66	SEMINATIVO
2751	22	73	.24.08	PRATO
2751	22	74	. 1.48	SEMINATIVO
2908	22	81	. 2.33	INCOLTO PROD.
2751	22	84	. 7.84	INCOLTO PROD.
2751	22	85	. 1.45	PRATO
2751	22	88	.26.18	PRATO
3850	22	92	. 2.85	PASCOLO
2908	22	93	. 1.70	INCOLTO PROD.
2751	32	151	.28.20	SEMINATIVO
2751	32	255	. 1.94	INCOLTO PROD.
2751	32	256	. 7.50	PRATO IRRIGUO
2751	32	265	.14.35	PRATO IRRIGUO
2751	32	266	. 4.98	PRATO IRRIGUO
2751	32	267	. 7.57	SEMINATIVO
2751	32	268	. 3.97	SEMINATIVO
2751	32	269	. 2.60	SEMINATIVO
3850	32	271	. 1.98	SEMINATIVO
2751	32	272	. 2.19	SEMINATIVO
3850	32	273	. 3.15	SEMINATIVO
2751	32	274	. 4.60	SEMINATIVO
2751	32	275	. 2.77	SEMINATIVO
2751	32	276	. 2.98	SEMINATIVO
2751	32	277	. 2.19	SEMINATIVO


PARTITA	FOG	NUME	SUPERFIC	QUALITA
3782	32	278	.40.41	INCOLTO PROD.
2751	32	281	.21.99	PRATO
3858	32	284	.16.94	PRATO
2751	32	286	.5.09	PRATO
2751	32	287	.6.17	SEMINATIVO
3855	32	288	.61	SEMINATIVO
2751	32	289	.78	SEMINATIVO
2751	32	305	.7.15	PRATO
2751	32	306	.6.28	SEMINATIVO
2751	32	307	.7.42	SEMINATIVO
2751	32	308	.3.15	PRATO
3853	32	309	.15.87	SEMINATIVO
2751	32	310	.13.43	SEMINATIVO
2751	32	311	.3.86	SEMINATIVO
2751	32	312	.6.19	PRATO
2751	32	313	.7.13	PRATO
3782	32	314	.2.33	PASCOLO
2751	32	315	.8.46	PRATO
3782	32	316	.25.33	PASCOLO
2751	32	319	.4.13	PRATO
2751	32	320	.3.42	SEMINATIVO
2751	32	326	.15.75	PRATO IRRIGUO
2751	32	348	.2.01	INCOLTO PROD.
2751	32	349	.2.11	SEMINATIVO
2751	32	350	.2.52	SEMINATIVO
3853	32	357	.2.68	INCOLTO PROD.
2751	32	382	.3.31	PRATO IRRIGUO
2751	32	383	.4.14	PRATO IRRIGUO
2751	32	384	.4.00	PRATO IRRIGUO
2751	32	385	.2.00	SEMINATIVO
3856	52	525	.3.75	SEMINATIVO
2751	52	531	.34.73	PASCOLO

sono tutti compresi in zona Aa (AREE AGRICOLE)

F. 21 n.250 0.51 SEMINATIVO

è compreso in area Re3 (RESIDENZIALE DI ESPANSIONE)

per IL SINDACO



Registrato a Torino il 17 Gennaio 1994

al Numero 1967

Atti Pubblici

con lire 31.011.000

per Registro

e lire 304.595.000

per INVIM

Copia conforme all'originale firmata a norma di

legge, composta di n. 14 fogli, IN CARTA LIBERA USO AM.VO

Torino, 21 GENN



